

















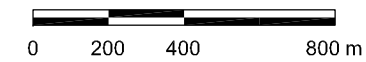
LEGENDA

OPERE A PROGETTO

-  TERMINALE GNL
-  AREA DI ACCOSTO NAVI METANIERE
-  LINEA CONDOTTE DI PROCESSO
-  LINEA ADDUZIONE ACQUA ANTINCENDIO
-  LINEA ADDUZIONE ACQUA DI PROCESSO
-  LINEA DI SCARICO ACQUE (PROCESSO E METEORICHE)
-  GASDOTTO DI CONSEGNA ALLA RETE
-  PUNTI DI INTERCETTAZIONE DI LINEA
-  STAZIONE DI INTERCETTAZIONE GASDOTTO E MISURA FISCALE
-  CASSA DI COLMATA ESISTENTE
-  ARGINI CASSA DI COLMATA ESISTENTE
-  NUOVA CASSA DI COLMATA
-  DIGA FORANEA (NUOVA CASSA DI COLMATA)
-  DRAGAGGIO DA QUOTA ATTUALE A -13.5 m
-  DRAGAGGIO DA QUOTA ATTUALE A -12.5 m
-  PROLUNGAMENTO DIGA SOTTOFLUTTO

- VINCOLO AEREAONAUTICO
 -  altezza massima m 55.5 s.l.m. - pendenza 1/40
 -  altezza massima m 55.5 s.l.m. - pendenza 1/20
 -  altezza massima m 55.5 s.l.m.
- ELEMENTI DI INTERESSE STORICO ED ARCHEOLOGICO
 -  PERCORSO ROGGIA S. GIUSTO
 -  PERIMETRAZIONE ANTICHE MURA ANCORA ESISTENTI
 -  PERIMETRAZIONE ANTICHE MURA NON PIU' ESISTENTI
- AREE SOTTOPOSTE A PARTICOLARI VINCOLI
 -  AREE GRAVATE DA USI CIVICI
 -  AREE PERCORSE DA INCENDI
 -  PARCHI, RISERVE E TERRITORI DI PROTEZIONE ESTERNA DEI PARCHI
 -  SITI D'IMPORTANZA COMUNITARIA (SIC)
 -  PRATI STABILI
- AREE SOTTOPOSTE A VINCOLO IDROGEOLOGICO
 -  ai sensi del R.D. 3267/27, DPR 616/77
- AREE SOTTOPOSTE A VINCOLO PAESAGGISTICO
 -  TERRITORI COSTIERI
 -  IMMOBILI SOTTOPOSTI A VINCOLO AI SENSI DEL D.Lgs 42/2004
 -  1 LE MANDRIE (d.m. roma 20.05.1996)
 -  2 AREA DI VIA COLOMBO (d.m. dd. roma 20.05.1996)
 -  3 ROCCA E PERTINENZE (d.m. dd. roma 09.06.1958)
 -  4 TERME ROMANE (d.m. dd. roma 12.05.1971)
 -  5 VILLA ROMANA E IMBARCAZIONE (d.m. dd. roma 19.02.1973 e d.m. dd. roma 18.11.1974)
 -  6 ZONA A NORD DEL LISERT (d.m. dd. roma 7.01.1959)
 -  7 CASA SORANZO (d.m. dd. roma 11.07.1953)
 -  8 CASA PAPEROTTI (d.m. dd. roma 28.06.1965)
 -  9 EX ALBERGO OPERAI (d.m. dd. roma 17.06.2004)
 -  10 AREA ADIACENTE EX ALBERGO OPERAI (d.m. dd. roma 18.06.2004)
 -  11 MUNICIPIO
- AMBITI DI SICUREZZA IDRAULICA CONTRO LE ALTE MAREE ECCEZIONALI:
 -  altezza minima 1,50
 -  altezza minima 2,20

SCALA



NOTA

A SEGUITO DI RECENTI CONTATTI CON IL COMUNE DI MONFALCONE È EMERSO CHE I VINCOLI AEREAONAUTICI SEGNALATI NEL PRGC E RIPORTATI IN QUESTA FIGURA SONO IN FASE DI REVISIONE. PER TALI VINCOLI SI RIMANDA ALLA FIGURA 7.1

RIFERIMENTO

COMUNE DI MONFALCONE, PIANO REGOLATORE GENERALE COMUNALE, TAV. No. A4A "VINCOLI NORD" E TAV. No. A4B "VINCOLI SUD" AGGIORNAMENTO ALLA VARIANTE No. 31

Smart Gas S.p.A., Monfalcone, Italia
Terminale GNL nel Porto di Monfalcone
Studio di Impatto Ambientale, Quadro di Riferimento Programmatico

FIGURA 11.2