
































LEGENDA

OPERE A PROGETTO

-  TERMINALE GNL
-  AREA DI ACCOSTO NAVI METANIERE
-  LINEA CONDOTTE DI PROCESSO
-  LINEA ADDUZIONE ACQUA ANTINCENDIO
-  LINEA ADDUZIONE ACQUA DI PROCESSO
-  LINEA DI SCARICO ACQUE (PROCESSO E METEORICHE)
-  GASDOTTO DI CONSEGNA ALLA RETE
-  PUNTI DI INTERCETTAZIONE DI LINEA
-  STAZIONE DI INTERCETTAZIONE GASDOTTO E MISURA FISCALE
-  CASSA DI COLMATA ESISTENTE
-  ARGINI CASSA DI COLMATA ESISTENTE
-  NUOVA CASSA DI COLMATA
-  DIGA FORANEA (NUOVA CASSA DI COLMATA)
-  DRAGAGGIO DA QUOTA ATTUALE A -13.5 m
-  DRAGAGGIO DA QUOTA ATTUALE A -12.5 m
-  PROLUNGAMENTO DIGA SOTTOFLUTTO

CLASSE I	
CLASSE II	
CLASSE III	
CLASSE IV	
CLASSE V	
CLASSE VI	
Aree militari	
Situazione di potenziale incompatibilità	
Situazione di incompatibilità	
Aree per manifestazioni temporanee	
fascia "A" di pertinenza stradale	
fascia "B" di pertinenza stradale	
fascia unica di pertinenza stradale	
fascia "A" di pertinenza ferroviaria	
fascia "B" di pertinenza ferroviaria	

RIFERIMENTO

PCCA DEL COMUNE DI MONFALCONE, ADOTTATO CON DELIBERA DEL CONSIGLIO COMUNALE No. 4 DEL 29 GENNAIO 2014, ZONIZZAZIONE DEFINITIVA, TAVOLA 8 1/4 REV.2, TAVOLA 8 2/4 REV.1, TAVOLA 8 3/4 REV.1 ETAVOLA 8 4/4 REV.1

FIGURA 11.3

PCCA DEL COMUNE DI MONFALCONE
ZONIZZAZIONE ACUSTICA