


















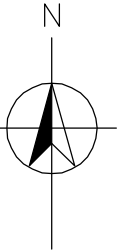


DETTAGLIO

LEGENDA

OPERE A PROGETTO

-  TERMINALE GNL
-  AREA DI ACCOSTO NAVI METANIERE
-  LINEA CONDOTTE DI PROCESSO
-  LINEA ADDUZIONE ACQUA ANTINCENDIO
-  LINEA ADDUZIONE ACQUA DI PROCESSO
-  LINEA DI SCARICO ACQUE (PROCESSO E METEORICHE)
-  GASDOTTO DI CONSEGNA ALLA RETE
-  PUNTI DI INTERCETTAZIONE DI LINEA
-  STAZIONE DI INTERCETTAZIONE GASDOTTO E MISURA FISCALE
-  CASSA DI COLMATA ESISTENTE
-  ARGINI CASSA DI COLMATA ESISTENTE
-  NUOVA CASSA DI COLMATA
-  DIGA FORANEA (NUOVA CASSA DI COLMATA)
-  DRAGAGGIO DA QUOTA ATTUALE A -13.5 m
-  DRAGAGGIO DA QUOTA ATTUALE A -12.5 m
-  PROLUNGAMENTO DIGA SOTTOFLUTTO
-  ZSC
-  ZPS
-  ZSC/ZPS



RIFERIMENTI

REGIONE FRIULI VENEZIA GIULIA, INFRASTRUTTURA REGIONALE DEI DATI AMBIENTALI E TERRITORIALI PER IL FRIULI VENEZIA GIULIA (IRDAT), SITO WEB: irdat.regione.fvg.it, CARTA TECNICA REGIONALE, SCALA 1:25,000

SITO WEB MATTM (MINISTERO DELL'AMBIENTE E DELLA TUTELA DEL TERRITORIO E DEL MARE) [ftp://ftp.dpn.minambiente.it/Natura2000/TrasmisioneCE_2014/](http://ftp.dpn.minambiente.it/Natura2000/TrasmisioneCE_2014/) CONSULTATO NEL FEBBRAIO 2015

SCALA

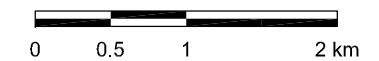


FIGURA 6.2a

RETE NATURA 2000 E IBA