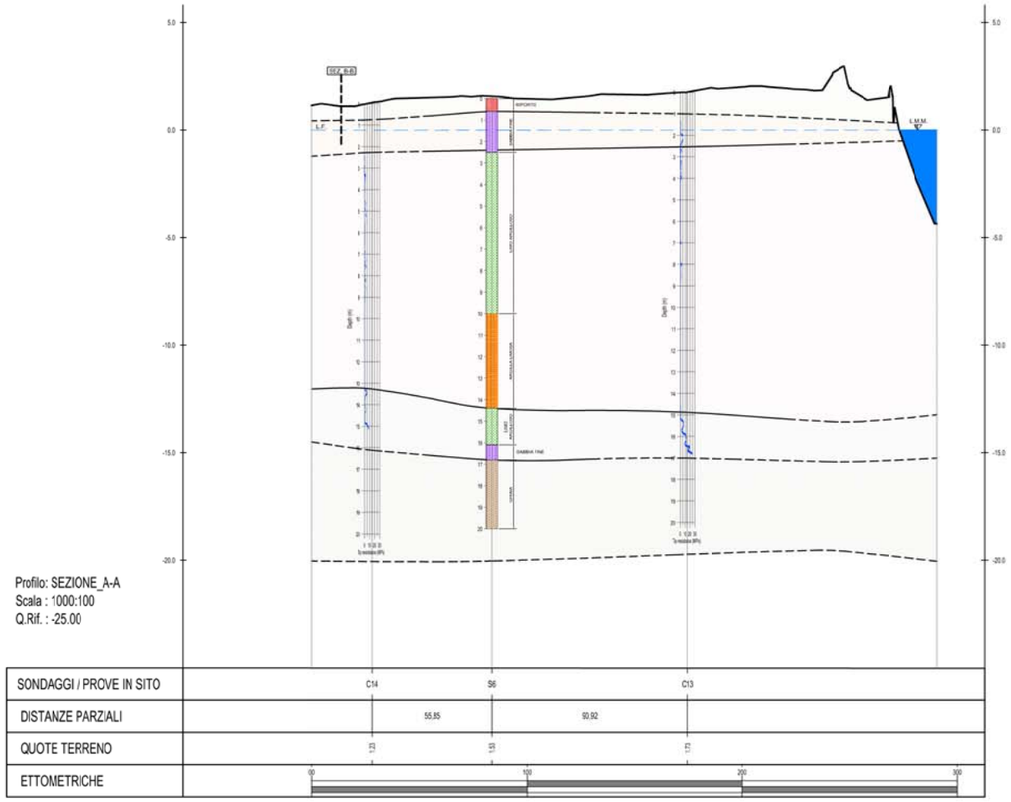

Profilo: SEZIONE_A-A
Scala : 1000:100
Q.Rif. : -25.00

PIANTA CHIAVE

SCALA 1:5000

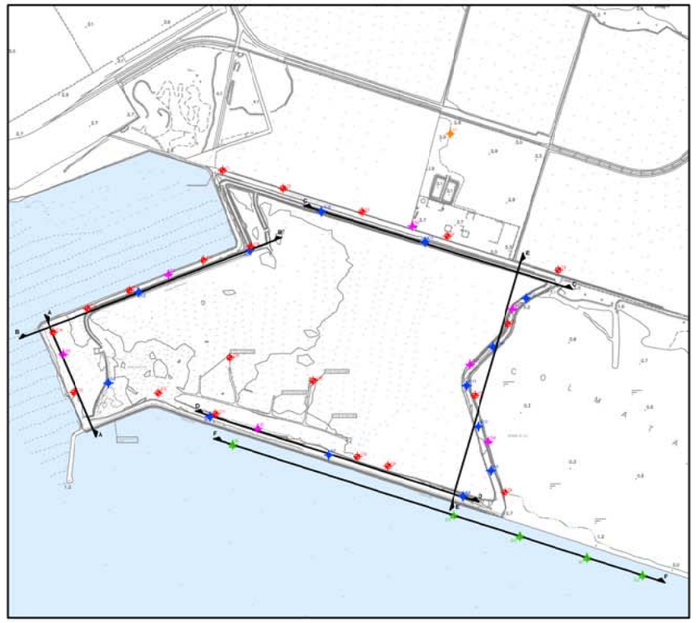

LEGENDA:

- UNITA' A: TERRENO GRANULARE, SABBIOSO GHIAIOSO
- UNITA' B: LIMI SABBIOSI / SABBIE LIMOSE
- UNITA' C: ARGILLE LIMOSE / LIMI ARGILLOSI
- UNITA' D: SABBIE FINI / LIMI SABBIOSI
- UNITA' E: GHIAIA POLIGENICA
- LINEA DI VARIAZIONE STRATIGRAFICA INTERPRETATA
- LINEA DI VARIAZIONE STRATIGRAFICA IPOTIZZATA
- LINEA DI FALDA ASSUNTA COINCIDENTE CON IL LIVELLO MEDIO MARE

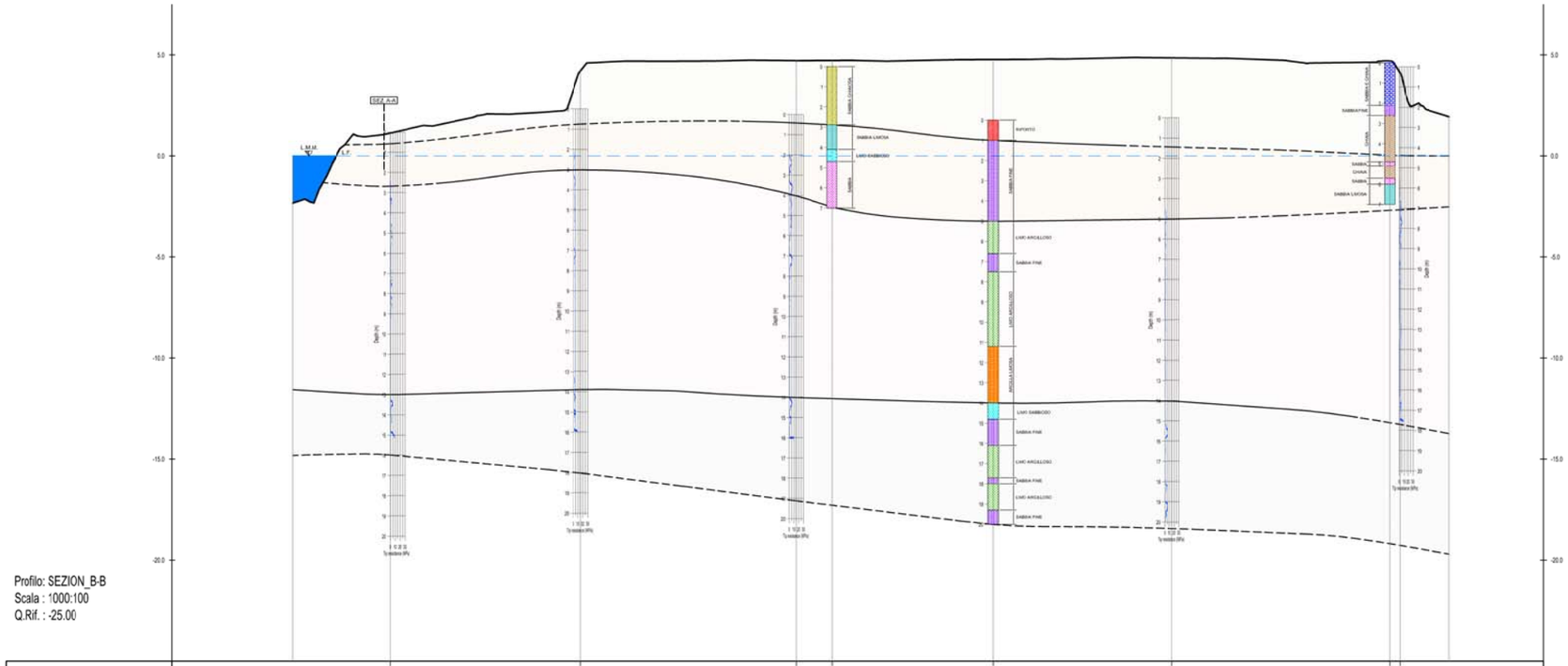

Profilo: SEZION_B-B
Scala : 1000:100
Q.Rif. : -25.00

SONDAGGI / PROVE IN SITO	C14 C15 C16 A3 S7 C17 A2 C18
DISTANZE PARZIALI	94,04 106,87 17,62 79,82 88,47 107,83 4,87
QUOTE TERRENO	1.13 4.21 4.72 4.82 4.77 4.80 4.70 4.81
ETTOMETRICHE	0 100 200 300 400 500 600

DISEGNI DI RIFERIMENTO | N.

Revisione	DATA	DESCRIZIONE	ESEGUITO	CONTROLL.	APPROVATO	SCITT.
3	30/06/2014	EMISSIONE PER APPROVAZIONE	ABA	MFC-ALS	DIL	AO

PROGETTO:

SVILUPPO PROGETTO

TERMINALE GNL NEL PORTO DI MONFALCONE

SMART GAS S.p.A.

UNITA' FUNZIONALE: DOCUMENTI PER AUTORIZZAZIONE

TITOLO: SEZIONE STRATIGRAFICA GEOTECNICA A-A / B-B

DATA	SCALA	CODIFICA INTERNA	DOC. N.					REV.	FG
30/06/2014	1:1000 1:100	–	14	007	C/V	D	110	0	1 di 1