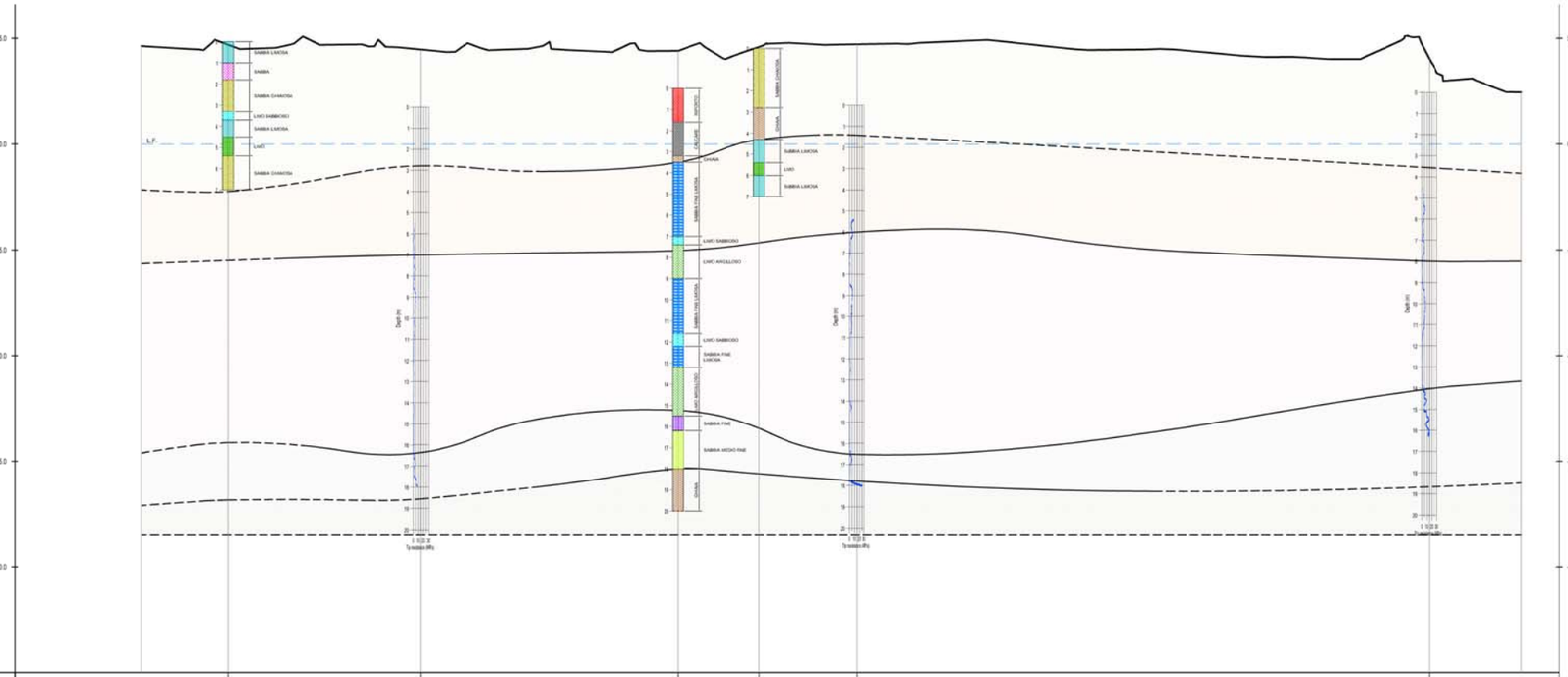

Profilo: SEZIONE_C-C
Scala : 1000:100
Q.Rif. : -25.00

SONDAGGI / PROVE IN SITO	A15	C3	S1	A14	C4	C5		
DISTANZE PARZIALI	91,02	121,76	38,01	46,65	270,79			
QUOTE TERRENO	4,70	4,47	4,41	4,59	4,72	4,03		
ETTOMETRICHE	0	100	200	300	400	500	600	

PIANTA CHIAVE
SCALA 1:5000

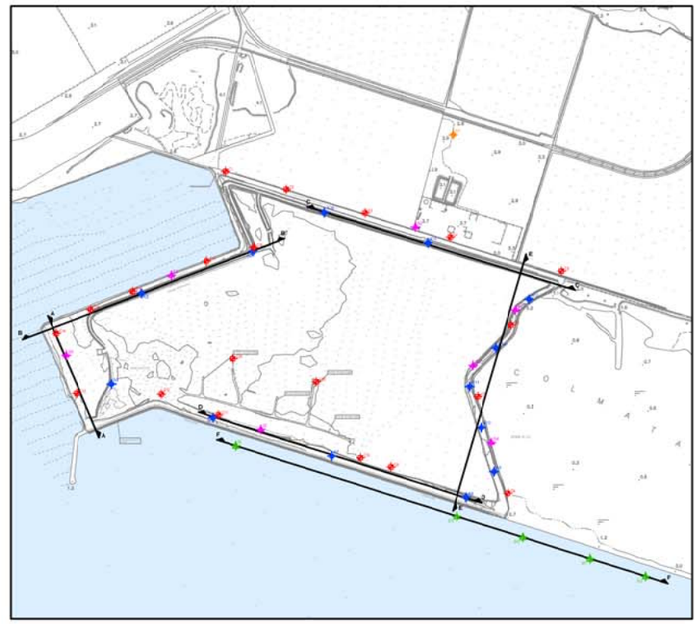

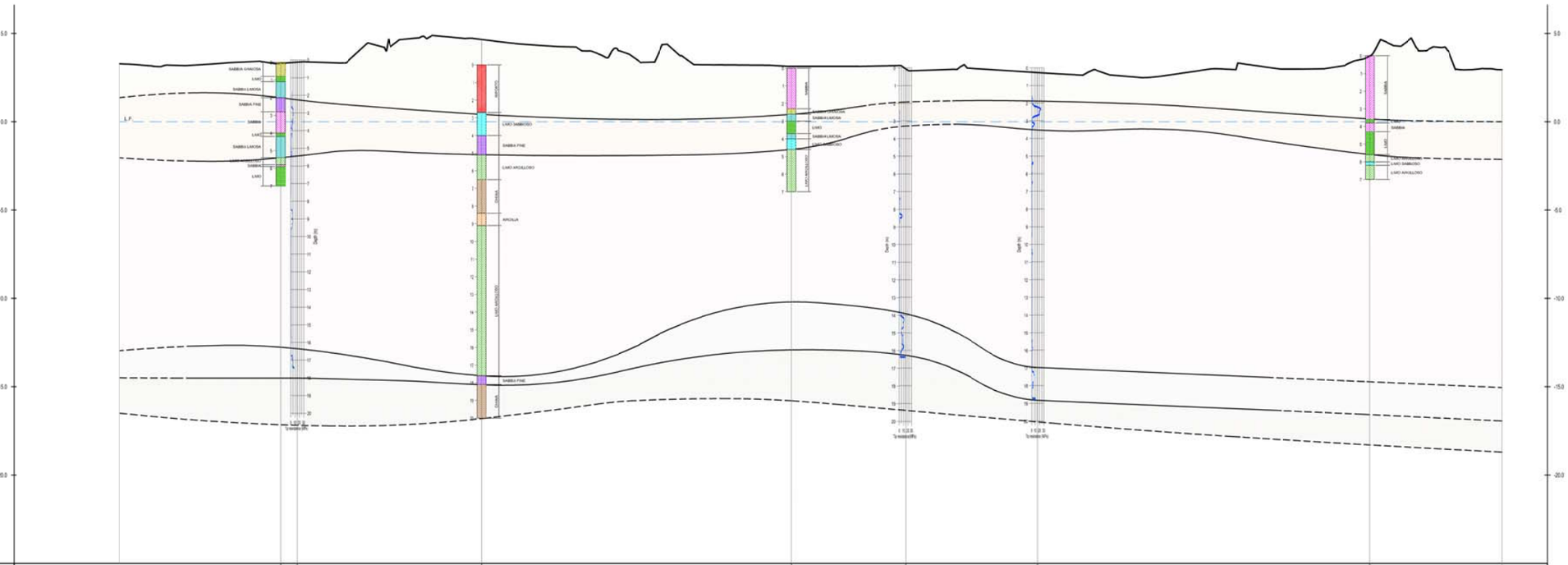

Profilo: SEZIONE_D-D
Scala : 1000:100
Q.Rif. : -25.00

SONDAGGI / PROVE IN SITO	A6	C11	S5	A7	C10	C9	A8		
DISTANZE PARZIALI	9,38	104,46	175,48	64,73	74,86	188,08			
QUOTE TERRENO	3,38	3,37	4,65	3,13	2,98	2,78	3,72		
ETTOMETRICHE	0	100	200	300	400	500	600	700	800

LEGENDA:

- UNITA' A: TERRENO GRANULARE, SABBIOSO GHIAIOSO
- UNITA' B: LIMI SABBIOSI / SABBIE LIMOSE
- UNITA' C: ARGILLE LIMOSE / LIMI ARGILLOSI
- UNITA' D: SABBIE FINI / LIMI SABBIOSI
- UNITA' E: GHIAIA POLIGENICA
- LINEA DI VARIAZIONE STRATIGRAFICA INTERPRETATA
- LINEA DI VARIAZIONE STRATIGRAFICA IPOTIZZATA
- LINEA DI FALDA ASSUNTA COINCIDENTE CON IL LIVELLO MEDIO MARE

DISEGNI DI RIFERIMENTO	N.

Revisione	DATA	DESCRIZIONE	ESEGUITO	CONTROLL.	APPROVATO	SOTT.
3	30/06/2014	EMISSIONE PER APPROVAZIONE	ABA	MFC-ALS	DIL	AO

PROGETTO

SVILUPPO PROGETTO
TERMINALE GNL NEL PORTO DI MONFALCONE

SMART GAS S.p.A.

UNITA' FUNZIONALE: DOCUMENTI PER AUTORIZZAZIONE

TITOLO: SEZIONE STRATIGRAFICA GEOTECNICA C-C / D-D

DATA	SCALA	CODIFICA INTERNA	DOC. N.				REV.	FG
30/06/2014	1:1000 1:100	--	14	007	CIV	D	120	0	1 di 1