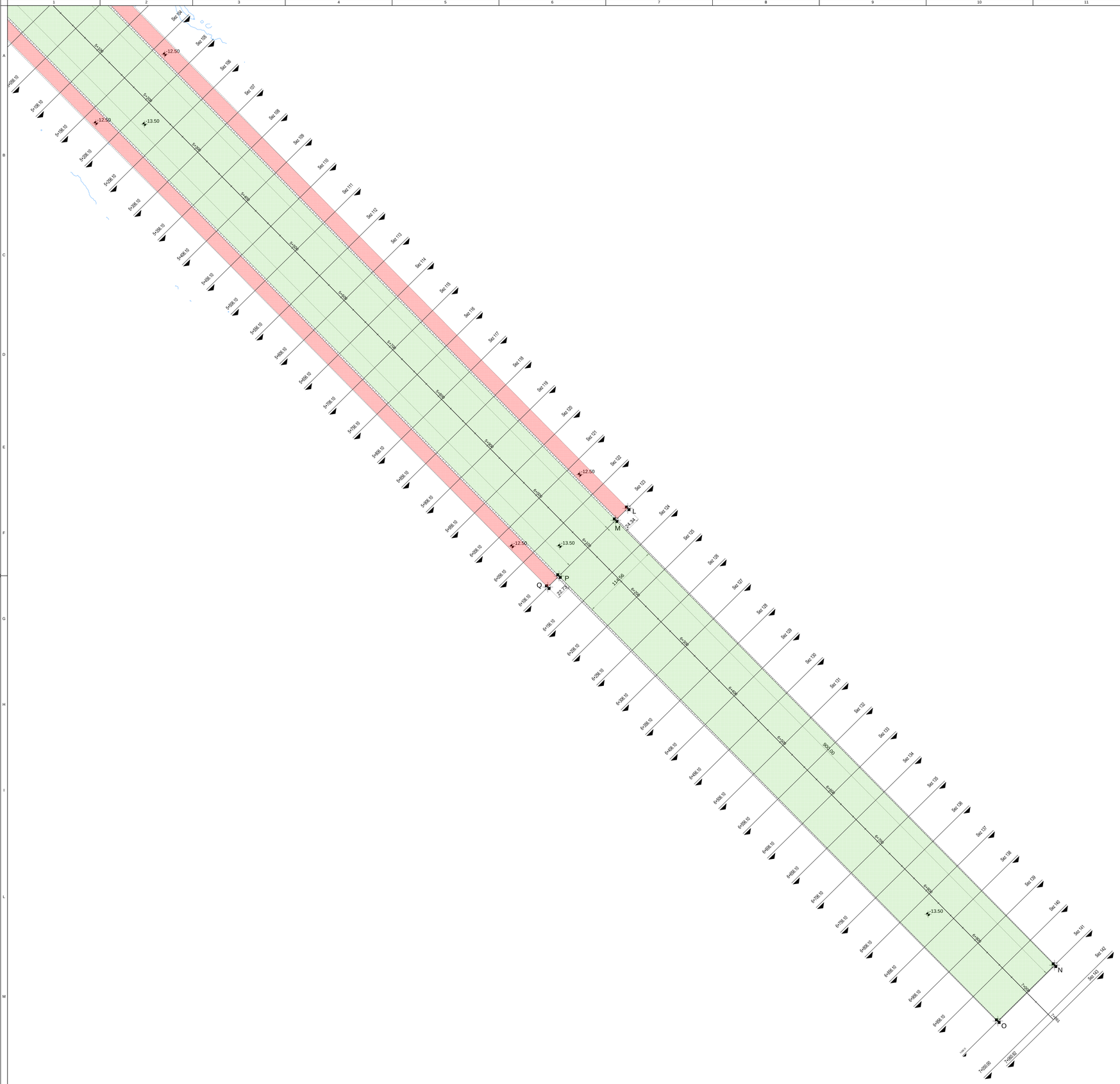

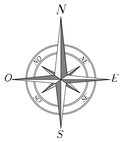

PIANTA CHIAVE

SCALA 1:30.000

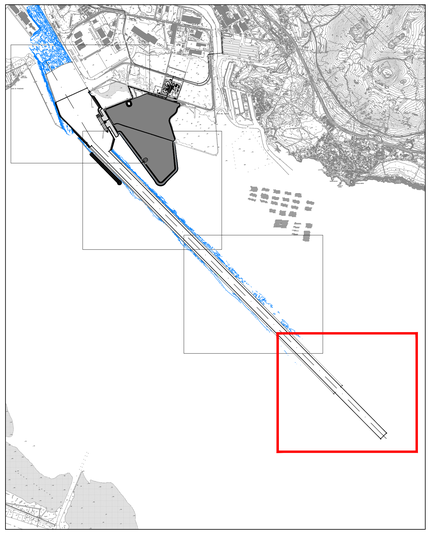

VERTICI DRAGAGGIO		
VERTICI	EST	NORD
A	2407236.92	5071155.23
B	2407594.82	5071324.35
C	2407803.58	5070968.48
D	2407829.91	5070923.58
E	2407821.33	5070903.91
F	2407963.54	5070691.14
G	2408002.56	5070564.93
H	2408083.87	5070410.68
I	2408164.50	5070273.26
J	2408120.66	5070104.64
K	2408103.07	5070087.35
L	2411332.76	5066846.97
M	2411315.44	5066829.88
N	2411947.38	5066189.09
O	2411865.72	5066108.56
P	2411233.89	5066749.46
Q	2411217.70	5066733.49
R	2407863.39	5070168.08
S	2407846.71	5070151.79
T	2407799.77	5070210.34
U	2407438.59	5070577.94
V	2407371.03	5070771.36

LEGENDA:

AREA OGGETTO DI INTERVENTO (DRAGAGGIO QUOTA -12.50 m l.m.m)

AREA OGGETTO DI INTERVENTO (DRAGAGGIO QUOTA -13.50 m l.m.m)

NOTA:

SISTEMA CARTOGRAFICO DI RIFERIMENTO GAUSS-BOAGA.

SCALA
0 m 20 m 40 m 80 m

DISEGNI DI RIFERIMENTO | N.

Revisione	DATA	DESCRIZIONE	ESEGUITO	CONTROLL.	APPROVATO	SOTT.
1	18/03/2015	EMISSIONE PER APPROVAZIONE	ABA	MFC	DIL	AO
0	30/06/2014	EMISSIONE PER APPROVAZIONE	ABA	MFC-ALS	DIL	AO

PROGETTO

SVILUPPO PROGETTO

TERMINALE GNL NEL PORTO DI MONFALCONE

SMART GAS S.p.A.

UNITA' FUNZIONALE

DOCUMENTI PER AUTORIZZAZIONE

TITOLO

AREA 6 - DRAGAGGIO - PLANIMETRIA TAV. 4 di 4

DATA	SCALA	FORMATO ORIGINALE	DOC. N.					REV.	FG
18/03/2015	1:2000	A0	14	007	CIV	D	440	1	1 di 1