LINEA 1

DROMOCRONA

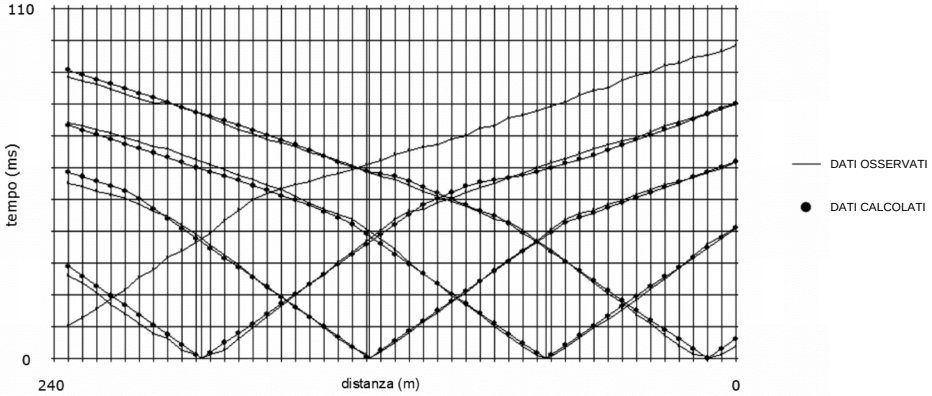

INTERPRETAZIONE E CALCOLO DELLE VELOCITA'

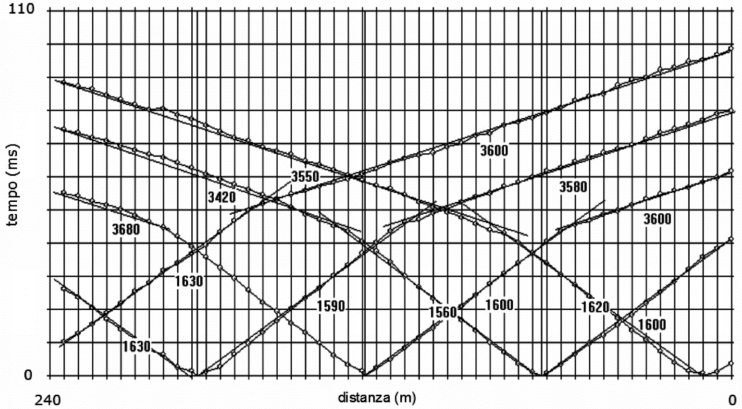

SEZIONE SISMOSTRATIGRAFICA

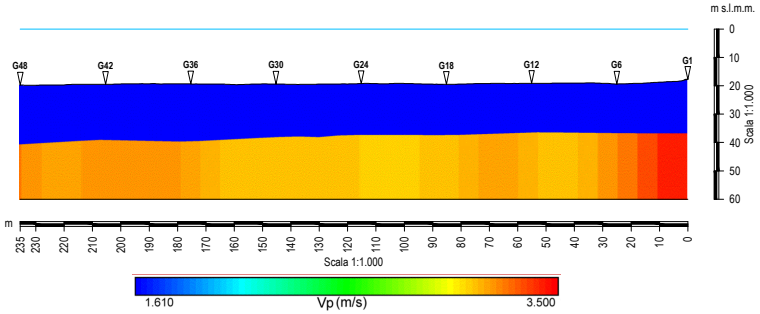
m s.l.m.m.
G48
G42
G36
G30
G24
G18
G12
G6
G1
0
10
20
30
40
50
60
Scala 1:1.000
m
235
230
220
210
200
190
180
170
160
150
140
130
120
110
100
90
80
70
60
50
40
30
20
10
0
Scala 1:1.000
1.610
Vp (m/s)
3.500

LINEA 2

DROMOCRONA

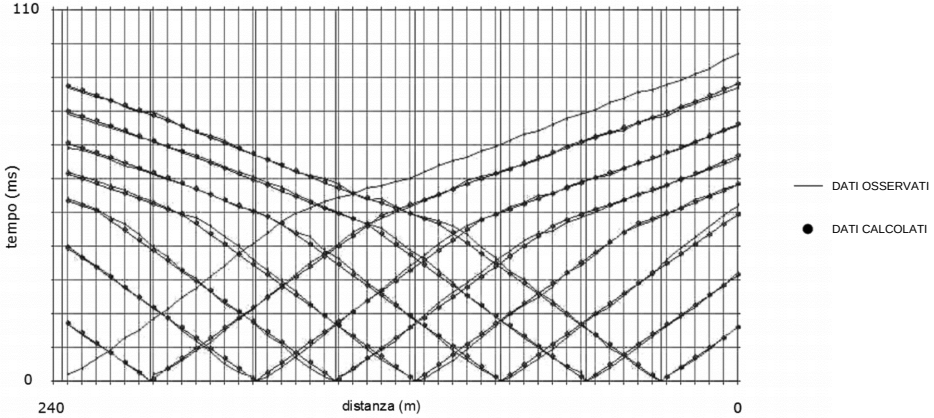

INTERPRETAZIONE E CALCOLO DELLE VELOCITA'

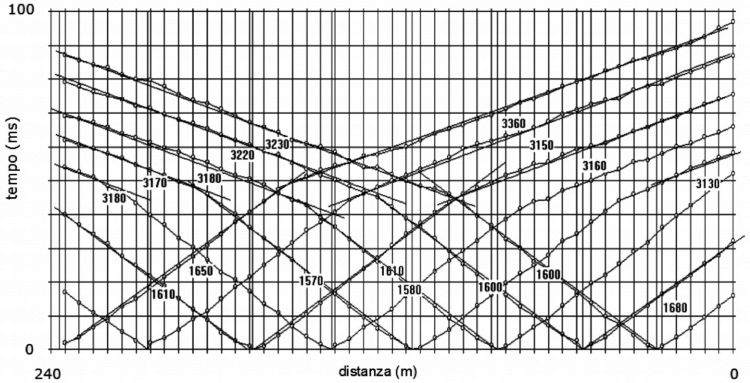

SEZIONE SISMOSTRATIGRAFICA

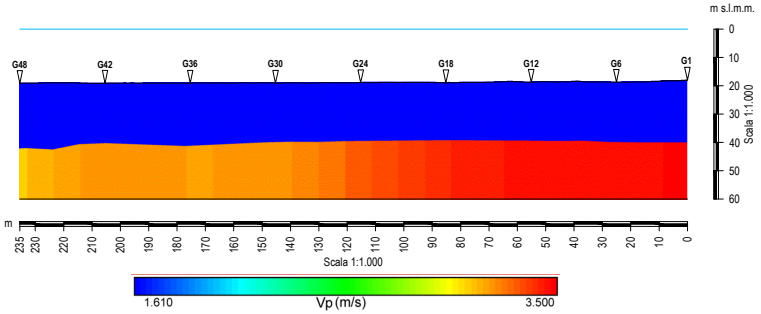
m s.l.m.m.
G48
G42
G36
G30
G24
G18
G12
G6
G1
0
10
20
30
40
50
60
Scala 1:1.000
m
235
230
220
210
200
190
180
170
160
150
140
130
120
110
100
90
80
70
60
50
40
30
20
10
0
Scala 1:1.000
1.610
Vp (m/s)
3.500

LINEA 3

DROMOCRONA

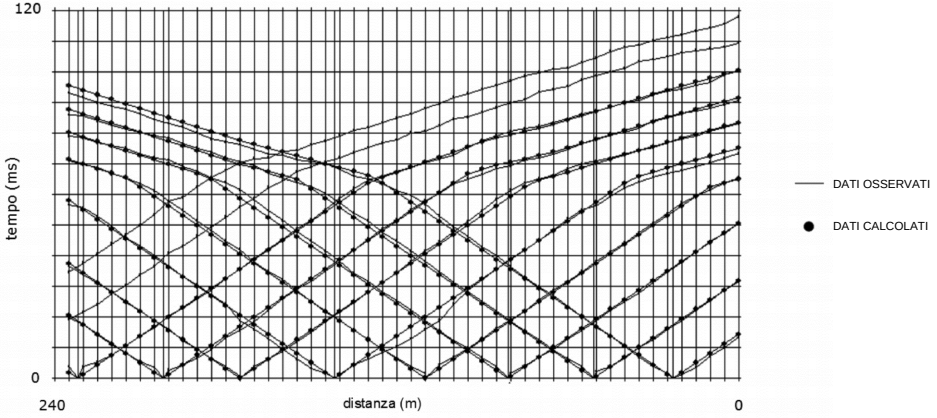

INTERPRETAZIONE E CALCOLO DELLE VELOCITA'

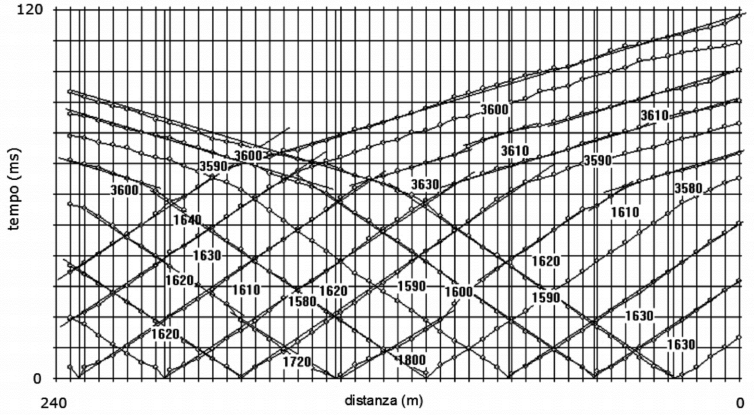

SEZIONE SISMOSTRATIGRAFICA

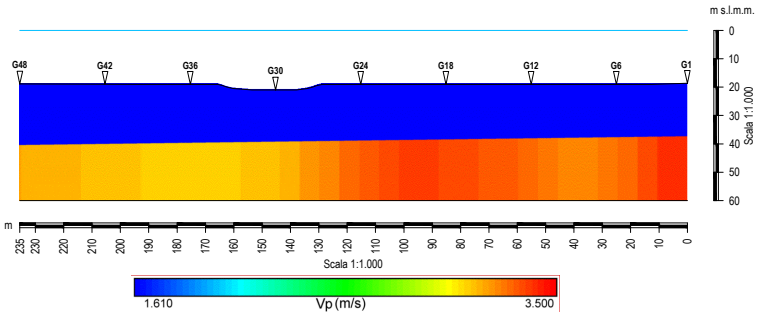
G48
G42
G36
G30
G24
G18
G12
G6
G1
m s.l.m.m.
0
10
20
30
40
50
60
Scala 1:1.000
m
235
230
220
210
200
190
180
170
160
150
140
130
120
110
100
90
80
70
60
50
40
30
20
10
0
Scala 1:1.000
1.610
Vp (m/s)
3.500

LINEA 4

DROMOCRONA

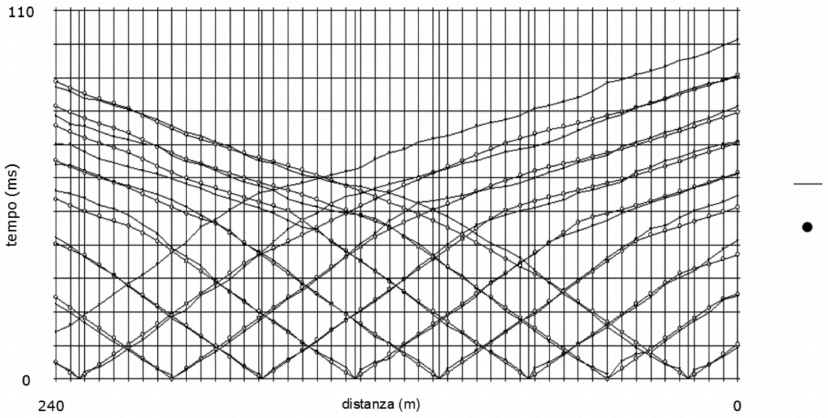

INTERPRETAZIONE E CALCOLO DELLE VELOCITA'

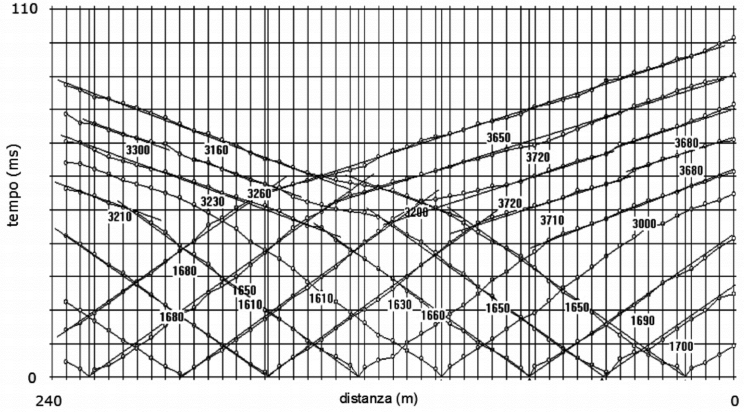

SEZIONE SISMOSTRATIGRAFICA

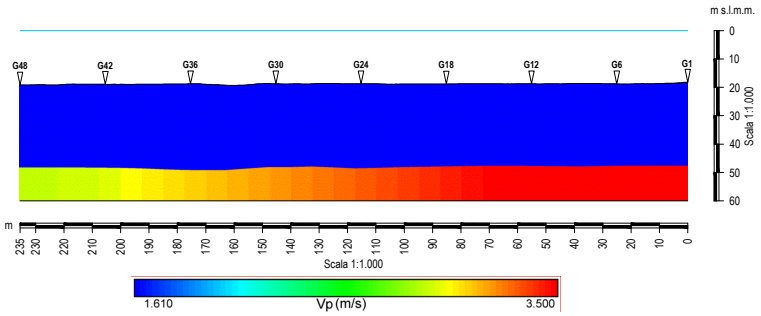
G48
G42
G36
G30
G24
G18
G12
G6
G1
m s.l.m.m.
0
10
20
30
40
50
60
Scala 1:1.000
m
235
230
220
210
200
190
180
170
160
150
140
130
120
110
100
90
80
70
60
50
40
30
20
10
0
Scala 1:1.000
1.610
Vp (m/s)
3.500

DATI OSSERVATI

DATI CALCOLATI

LINEA 5

DROMOCRONA

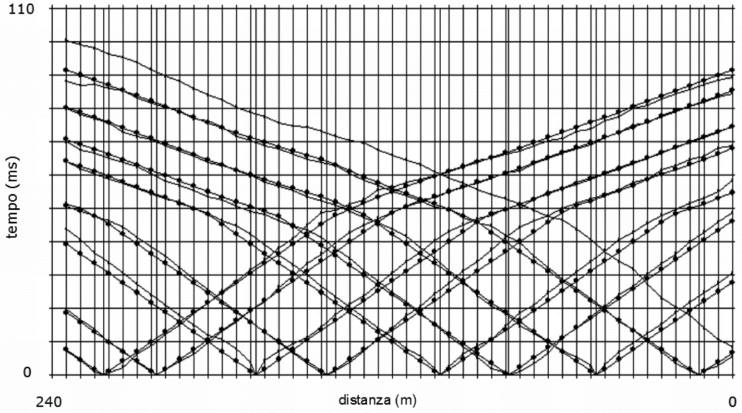

INTERPRETAZIONE E CALCOLO DELLE VELOCITA'

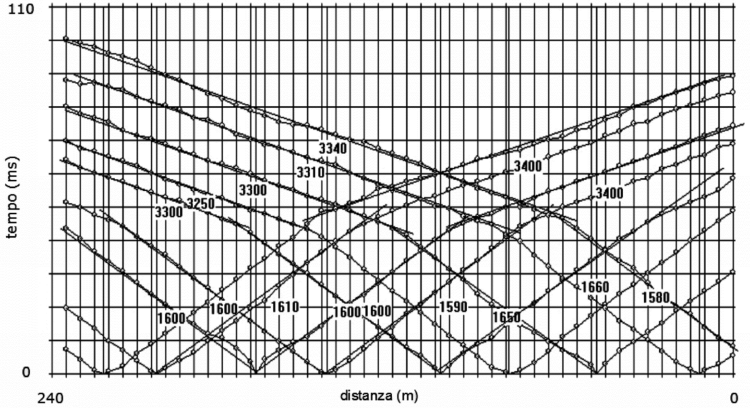

SEZIONE SISMOSTRATIGRAFICA

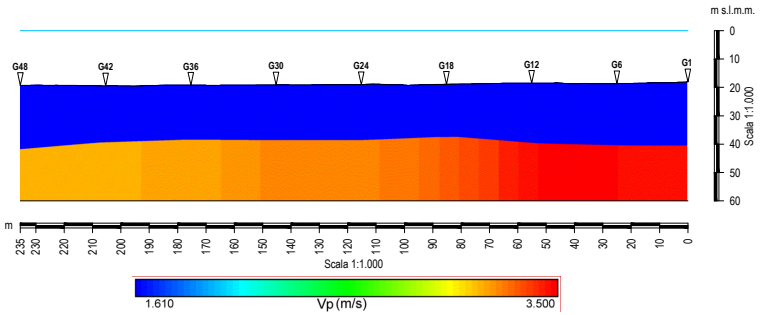
m s.l.m.m.
G48
G42
G36
G30
G24
G18
G12
G6
G1
0
10
20
30
40
50
60
Scala 1:1.000
m
235
230
220
210
200
190
180
170
160
150
140
130
120
110
100
90
80
70
60
50
40
30
20
10
0
Scala 1:1.000
1.610
Vp (m/s)
3.500

LINEA 6

DROMOCRONA

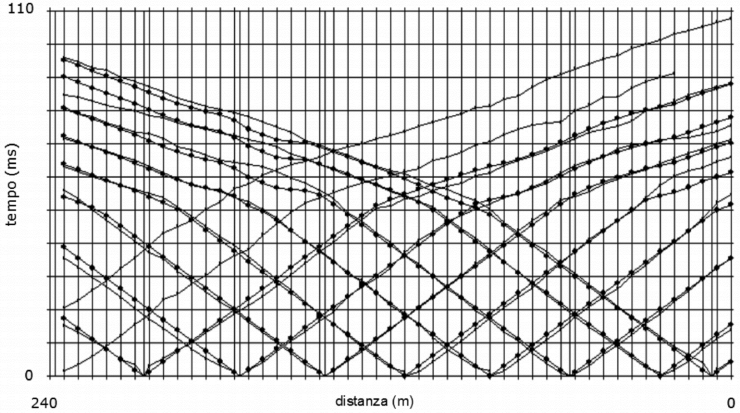

— DATI OSSERVATI

● DATI CALCOLATI

INTERPRETAZIONE E CALCOLO DELLE VELOCITA'

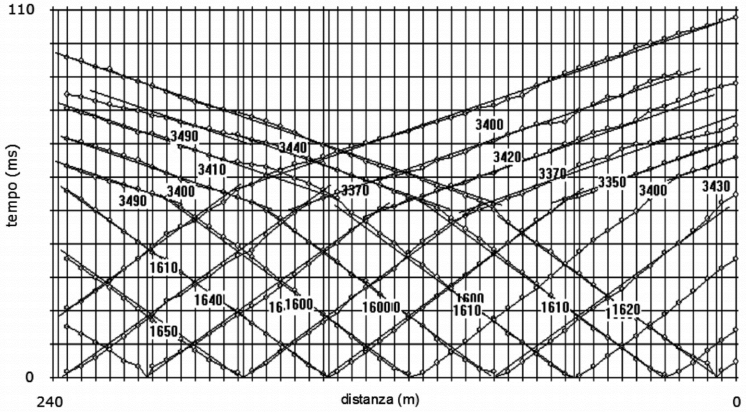

SEZIONE SISMOSTRATIGRAFICA

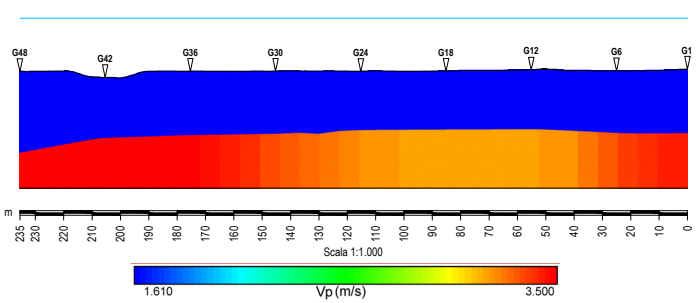
G48
G42
G36
G30
G24
G18
G12
G6
G1
m
235
230
220
210
200
190
180
170
160
150
140
130
120
110
100
90
80
70
60
50
40
30
20
10
0
Scala 1:1.000
1.610
Vp (m/s)
3.500

LINEA 7

DROMOCRONA

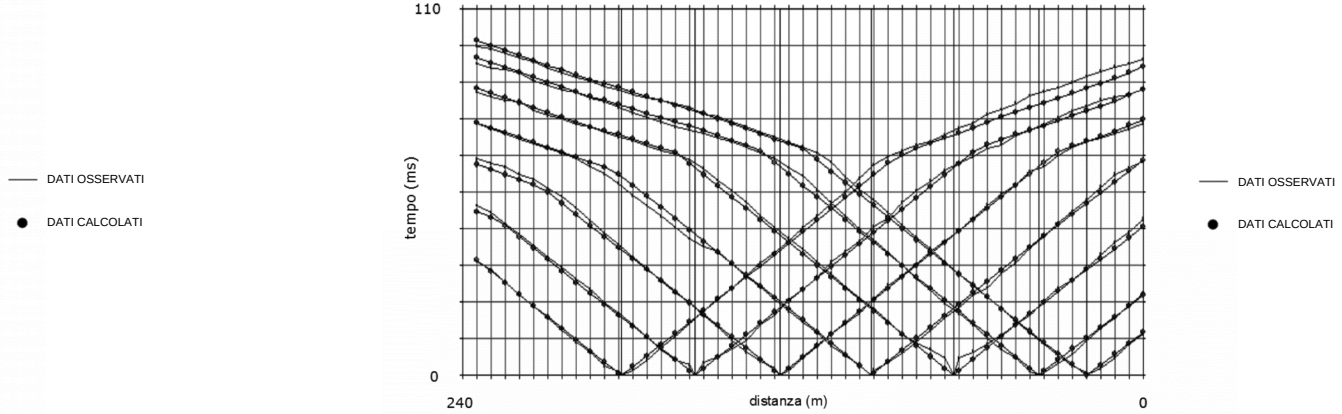

INTERPRETAZIONE E CALCOLO DELLE VELOCITA'

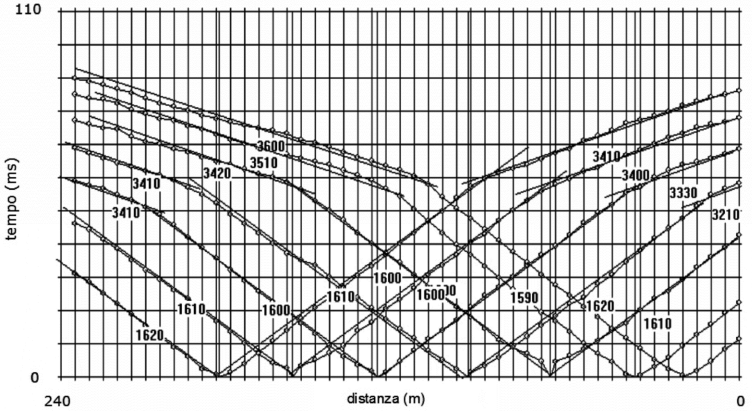

SEZIONE SISMOSTRATIGRAFICA

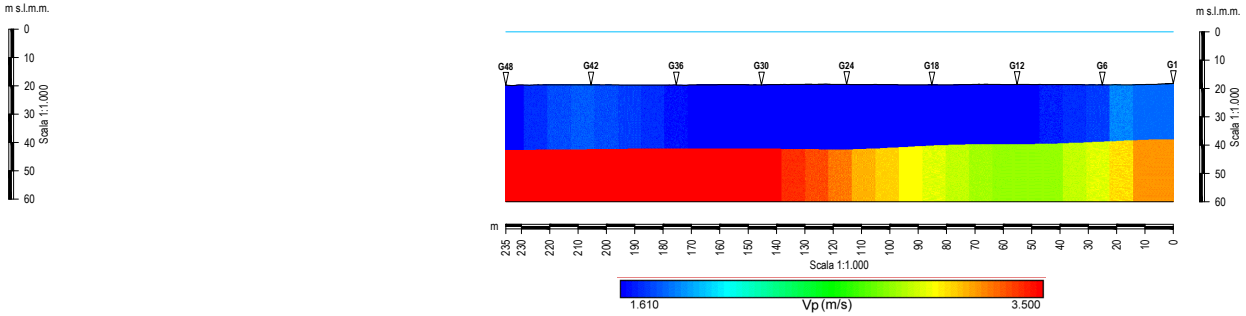
m s.l.m.m.
0
10
20
30
40
50
60
Scala 1:1.000
m s.l.m.m.
G48
G42
G36
G30
G24
G18
G12
G6
G1
m
235
230
220
210
200
190
180
170
160
150
140
130
120
110
100
90
80
70
60
50
40
30
20
10
0
Scala 1:1.000
1.610
Vp (m/s)
3.500

PROGETTO

INDAGINI GEOLOGICO-GEOTECNICHE E PROSPEZIONI
GEOFISICHE PER L'AREA DI AMPLIAMENTO
DEL MOLO VII DEL PORTO DI TRIESTE

TITOLO

DROMOCRONE E SEZIONI SISMOSTRATIGRAFICHE

RESPONSABILE
dott. geol. Carlo Alberto Masoli

COLLABORATORI
dott. geol. Fabio Fiumana
dott. Davide Marussich
dott. Anna Andri
dott. Cristina Micheli

COMMITTENTE

Trieste Marine Terminal spa
Punto Franco Nuovo - Molo VII
34123 Trieste

RIFERIMENTI

SCALA 1 : 1.000
1 : 500

DATA 25.11.2014

COD. 0348PDI05

TAVOLA
S 03

geosyntech
società per la geologia e l'ingegneria
Geosyntech srl Via Cicerone, 4 – 34133 Trieste
Tel. 040.362032 - Fax 040.364430 info@geosyntech.it - www.geosyntech.it
Società certificata ISO 9001:2008 n° IT07/1013

00	Novembre 2014	PRIMA EMISSIONE	S.J.S. Engineering s.r.l.
REVISIONE	DATA	MOTIVAZIONE	PROPONENTE

MATRICE DELLA REVISIONE

Stazione appaltante

AUTORITA' PORTUALE DI TRIESTE

Incarico

PORTO DI TRIESTE - TERMINAL CONTAINER MOLO VII
ALLUNGAMENTO 100m

Livello progettuale

PROGETTO DEFINITIVO

Soggetto attuatore

Trieste Marine Terminal

Titolo

DROMOCRONE E SEZIONI
SISMOSTRATIGRAFICHE

Area code
0129 TST

Title code
01077-00

Check
R00

Job code
C-01

Progettazione
S.J.S. Engineering s.r.l.

*Roma (00187)
Via Collina, n. 36
Taranto (74123)
P.zza Castel S.Angelo, n.11
Mosca (123242)
Krasnaya Presnaya
st. 22 - Ufficio 3

Certified office*
COMPANY WITH
QUALITY SYSTEM
CERTIFIED BY DNV
= ISO 9001 =

Il Responsabile del Procedimento

Il Direttore Tecnico
Ing. Michelangelo Lentini

Progettisti
Ing. B. Lentini
Ing. A. Porretti
Ing. R. Isola
Ing. M. Filippone
Dott. Geol. G. Cardinali
Dott.ssa V. Colosimo
Ing. L. Drago
Ing. P. Semeraro

Drawn	Checked	Scale	Date	Filename
di Summa	Isola	1:500/1:1000	Novembre 2014	0129TST01077-00-R00.dwg

Il presente disegno e le informazioni in esso contenute sono proprietà esclusiva della S.J.S. Engineering s.r.l.
Il disegno non può essere riprodotto, reso pubblico o utilizzato in alcun modo senza l'autorizzazione scritta della S.J.S. Engineering s.r.l.
This drawing and the information contained on it are exclusive property of S.J.S. Engineering s.r.l.
This drawing is not to be reproduced, further distributed or used for any purpose without written permission of S.J.S. Engineering s.r.l.