LEGENDA PTR

	AREA DI INTERVENTO

AMBITI DI PAESAGGIO ALPINO	
	AP01 - VALCANALE
	AP02 - CANAL DI FERRO
	AP03 - CATENA CARNICA PRINCIPALE
	AP04 - CANALI DELLA CARNIA
	AP05 - CONCA DI SAURIS E VAL PESARINA
	AP06 - FORNI SAVORGNANI
AMBITI DI PAESAGGIO PREALPINO	
	AP07 - CATENA DEI MUSI
	AP08 - VALLI DEL TORRE, CORNACCO E CHIARO'
	AP09 - VALLI DEL NATISONE
	AP10 - PREALPI CARNICHE PROPRIE
	AP11 - GRUPPO DEL MONTE PRAMAGGIORE
	AP12 - GRUPPO DEL MONTE CAVALLO E COL NUDO
AMBITI DI PAESAGGIO COLLINARE	
	AP13 - COLLIO GORIZIANO E COLLINE DI BUTTRIO E ROSAZZO
	AP14 - COLLINE DI TARCENTO E FAEDIS
	AP15 - COLLINE MORENICHE DEL TAGLIAMENTO
	AP16 - CAMPO DI OSOPPO E PALUDI DI ARTEGNA
	AP17 - RILIEVI COLLINARI SOVRALLUVIONATI CONGLOMERATICI E ARGILLOSI
	AP18 - INSEDIAMENTI PEDEMONTANI E COLLINARI DEL PORDENESE
AMBITI DI PAESAGGIO DELL'ALTA PIANURA	
	AP19 - ALTA PIANURA FRIULANA CON COLONIZZAZIONI AGRARIE ANTICHE
	AP20 - RIORDINI FONDIARI DELL'ALTA PIANURA
	AP21 - ALTA PIANURA TRA TAGLIAMENTO E COLVERA
	AP23 - ALTA PIANURA TRA LIVENZA E COLVERA
AMBITI DI PAESAGGIO DELLA BASSA PIANURA	
	AP24 - BASSA PIANURA DELLE BONIFICHE A SCOLO NATURALE
	AP25 - BASSA PIANURA DELLE BONIFICHE A SCOLO MECCANICO E DEI BOSCHI PLANIZIALI
	AP26 - BASSA PIANURA DELLE RISORGIVE E DELLE STRUTTURE AGRICOLE TRADIZIONALI
	AP27 - BASSA PIANURA DELL'URBANIZZAZIONE DIFFUSA
AMBITI DI PAESAGGIO DELLA LAGUNA	
	AP28 - LAGUNA
AMBITI DI PAESAGGIO DEL CARSO E DELLA COSTIERA TRIESTINA	
	AP29 - CARSO ISONTINO
	AP30 - CARSO TRIESTINO
	AP31 - COSTIERA TRIESTINA E MUGGIA
AMBITI FLUVIALI DI INTERCONNESSIONE PAESAGGISTICA	
	AP22 - MAGREDI E GHIAIE DEL MEDUNA, CELLINA E COLVERA
	AP32 - CORRIDOIO FLUVIALE DEL TAGLIAMENTO
	AP33 - CORRIDOI FLUVIALI DEL TORRE, ISONZO E NATISONE
	AP34 - CORRIDOI FLUVIALI DEL MEDUNA, NONCELLO E LIVENZA
ALTRE INFORMAZIONI	
	LIMITI DEI TIPI DI PAESAGGIO
	LIMITI AMMINISTRATIVI COMUNALI
	LIMITI AMMINISTRATIVI REGIONALI

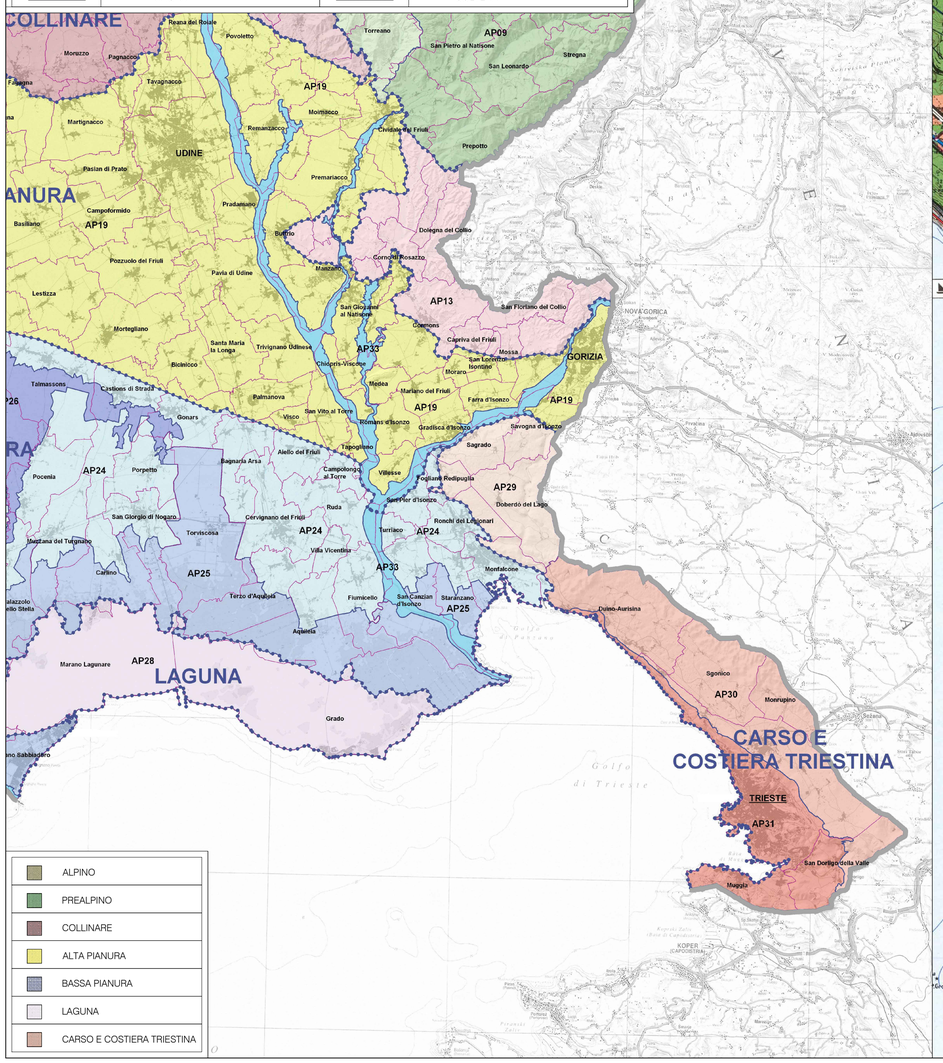

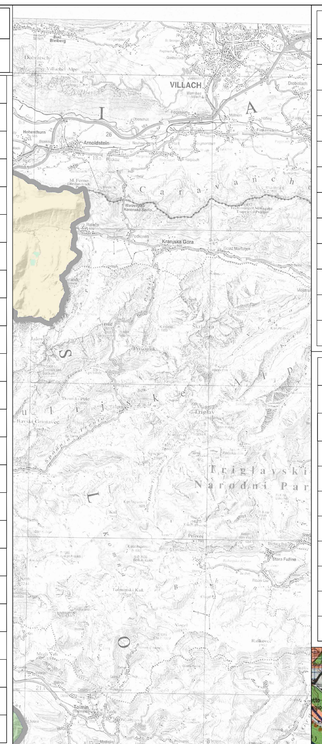

LEGENDA PURG

	Ambiti di tutela ambientale		Ambiti dei demani sciabili	V V	Parchi comprensoriali		Centri storici con elevato grado di trasformazione
	Ambiti di alta montagna		Ambiti delle attrezzature commerciali di interesse regionale	C C	Centri commerciali annonari e per il commercio con fiestero		Nuclei di interesse ambientale (tipo A)
	Ambiti boschivi		Ambiti delle attrezzature portuali di interesse regionale	a a	Centri artigianali		Nuclei di interesse ambientale (tipo B)
	Ambiti silvo-zootecnici		Ambiti delle attrezzature aeroportuali di interesse regionale	A A	Aeroporti		Centri archeologici
	Ambiti di interesse agricolo paesaggistico		Ambiti delle attrezzature di interscambio merci di interesse regionale	D D	Autoporti (centri di valico)		Castelli
	Ambiti di preminente interesse agricolo	U U	Università	FS FS	Scali ferroviari		Abbazie
	Ambiti di interesse agricolo	R R	Centri di ricerca	Pc Pc	Porti commerciali		
	Ambiti dei sistemi insediativi di supporto regionale	Cs Cs	Centri scolastici	Pi Pi	Porti industriali		
	Ambiti dei sistemi insediativi di supporto comprensoriale	Cc Cc	Centri culturali		Porti o approdi di interesse turistico		
	Ambiti degli altri sistemi insediativi	T T	Teatri		Stazioni sciistiche in quota		
	Ambiti degli agglomerati industriali di interesse regionale	H H	Ospedali		Centri di appoggio in alta quota ai demani stabili		
	Ambiti di sviluppo turistico marino		Poliambulatori		Centri storici primari		

RETI E IMPIANTI INFRASTRUTTURALI			
ESISTENTI	IN PROGETTO	IN COSTRUZIONE	DA RISTRUTTURARE
ALTRE INDICAZIONI			
	PERIMETRO DEI PARCHI NATURALI		
	ZONE AGRICOLE DI RIORDINO FONDIARIO		
	ZONE AGRICOLE IRRIGATE		
	ZONE DELLE MALGHE (DEI PASCOLI DI MONTAGNA)		
	VALANGHE		
	CAMPO DI DETERMINAZIONE DELLA ZONA FRANCA DI TRIESTE		
	LIMITE DI COMUNE		
	LIMITE DI REGIONE		

RETI E IMPIANTI INFRASTRUTTURALI				
ESISTENTI	IN PROGETTO	IN COSTRUZIONE	DA RISTRUTTURARE	
VIABILITA'				
				VIABILITA' CON CARATTERISTICHE AUTOSTRADALI
				RACCORDI AUTOSTRADALI
				VIABILITA' PRIMARIA
				VIABILITA' SECONDARIA
				SVINCOLI STRADALI PRIMARI
				SVINCOLI STRADALI SECONDARI
FERROVIE				
				FERROVIE A SINGOLO BINARIO
				FERROVIE A DOPPIO BINARIO
INFRASTRUTTURE ENERGETICHE				
				OLEODOTTI
				METANODOTTI
				LINEE ELETTRICHE DA 380 KV
				LINEE ELETTRICHE DA 220 KV
				LINEE ELETTRICHE DA 132 KV
				CENTRALI TERMOELETTRICHE
				CENTRALI IDROELETTRICHE
				STAZIONI DI TRASFORMAZIONE
				OPERE DI SBARRAMENTO
ALTRE INFRASTRUTTURE DI INTERESSE REGIONALE				
				CANALI E FIUMI NAVIGABILI
				CANALI AD USO IRRIGUO
				FUNIVIE
				SEGGIOVIE E CABINOVIE

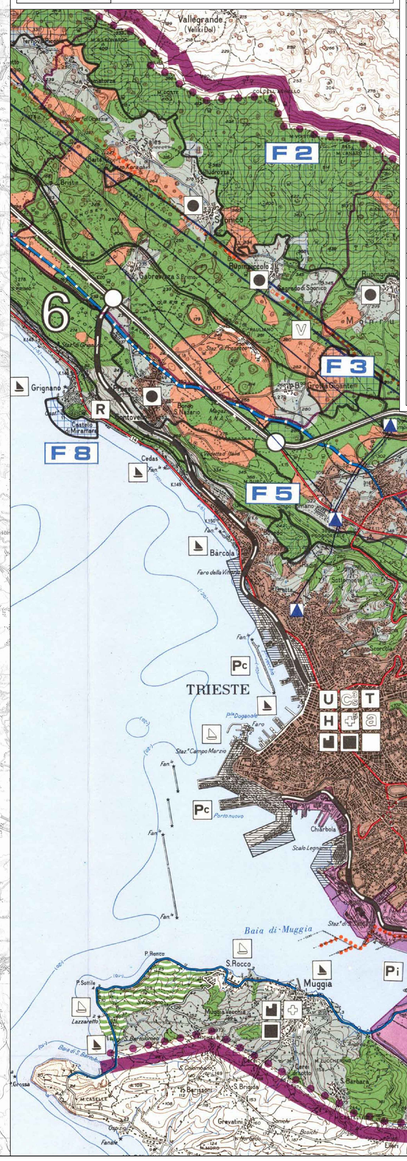

PIANTA CHIAVE

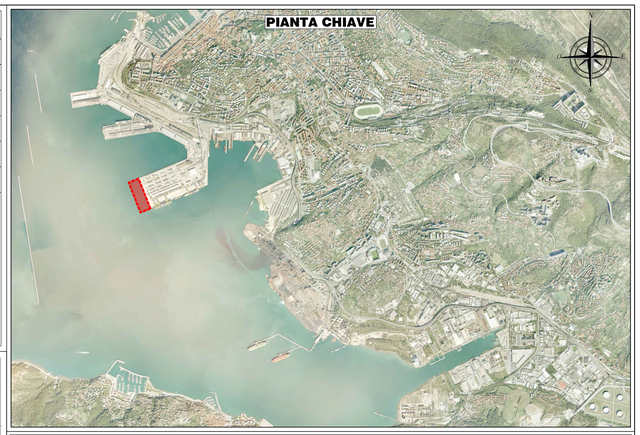

LEGENDA

	AREA DI INTERVENTO ALLUNGAMENTO MOLO VII

REVISIONE	DATA	MOTIVAZIONE	PROPONENTE
00	Febbraio 2015	PRIMA EMISSIONE	S.J.S. Engineering s.r.l.

MATRICE DELLA REVISIONE

Stazione appaltante

AUTORITA' PORTUALE DI TRIESTE

Incarico

PORTO DI TRIESTE - TERMINAL CONTAINER
ALLUNGAMENTO MOLO VII

Livello progettuale

PROGETTO DEFINITIVO

Soggetto attuatore

Trieste Marine Terminal

Titolo

STUDIO PRELIMINARE AMBIENTALE

STRALCI DEI PIANI TERRITORIALI (PTR e PURG)

Area code: **0129 TST**

Title code: **01317-00**

Check: **R01** | Job code: **C-01**

Progettazione

S.J.S. Engineering s.r.l.

*Roma (00187)
Via Collina, n. 36
Torino (74123)
P.zza Castel S.Angelo, n.11
Mosca (123242)
Krasnaya Presnya
st. 22 - Ufficio 3

"Certified office"
COMPANY WITH
QUALITY SYSTEM
CERTIFIED BY DNV
= ISO 9001 =

Il Responsabile del Procedimento

Il Direttore Tecnico
Ing. Michelangelo Lentini

Progettisti
Ing. B. Lentini
Ing. A. Porretti
Ing. R. Isola
Ing. M. Filippone
Dott. Geol. G. Cardinali
Dott.ssa V. Colosimo
Ing. L. Drago
Ing. P. Semeraro

Drawn	Checked	Scale	Date	Filename
Tripaldi	Filippone	f.s.	Febbraio 2015	0129TST01317-00-R01.dwg

Il presente disegno e le informazioni in esso contenute sono proprietà esclusiva dello S.J.S. Engineering s.r.l.
Il disegno non può essere riprodotto, reso pubblico o affidato in alcun modo senza autorizzazione scritta dello S.J.S. Engineering s.r.l.

This drawing and the information contained on it are exclusive property of S.J.S. Engineering s.r.l.
This drawing is not to be reproduced, further distributed or used for any purpose without written permission of S.J.S. Engineering s.r.l.