PROVINCIA DI OLBIA-TEMPIO
F. 22 COMUNE DI SANTA TERESA DI GALLURA

PROVINCIA DI OLBIA-TEMPIO
COMUNE DI SANTA TERESA DI GALLURA F. 22 F. 27

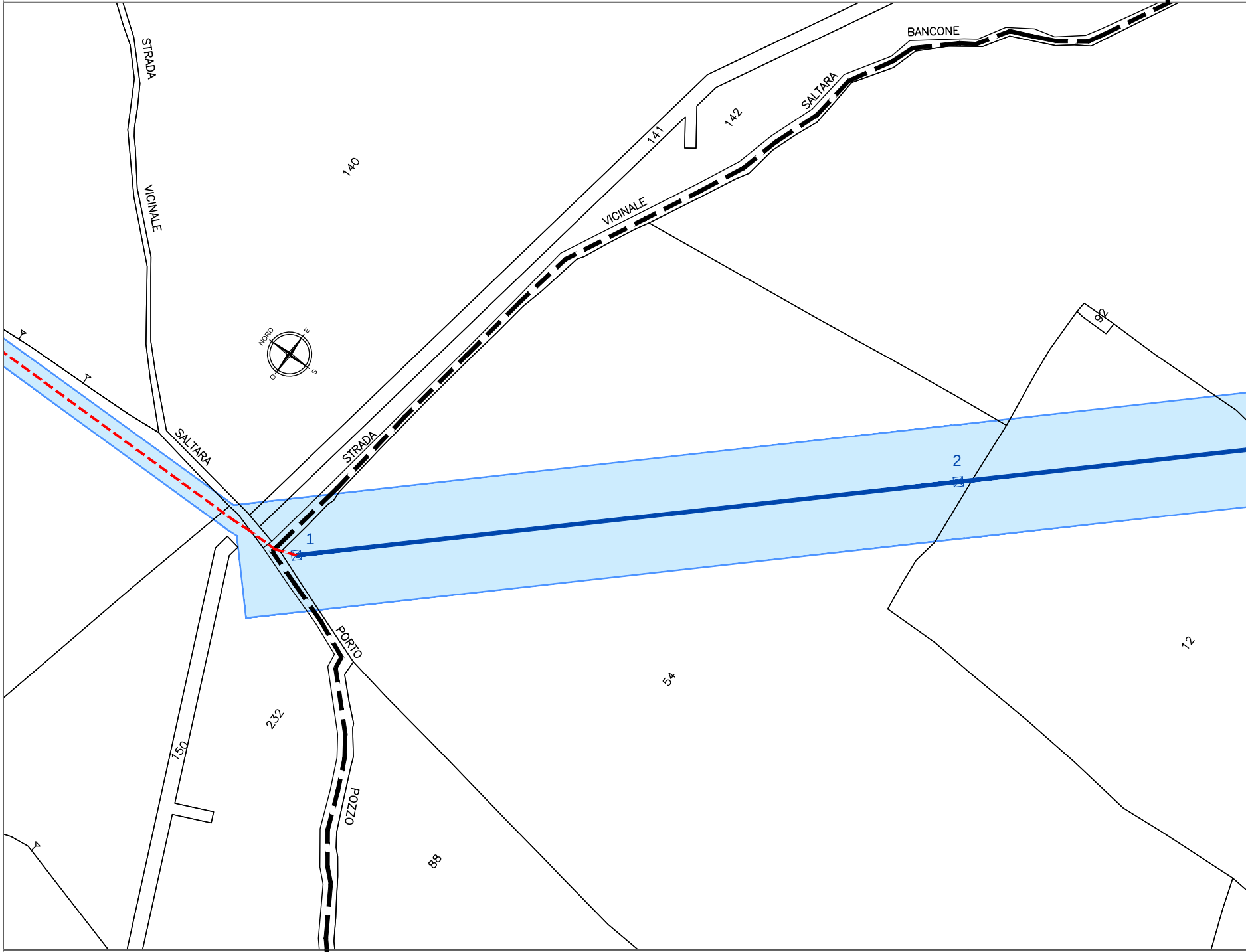
STRADA
VICINALE
SALTARA
140
141
142
VICINALE
SALTARA
BANCONE
NORD
E
S
O
STRADA
92
2
1
PORTO
54
12
232
150
POZZO
88

F. 22 F. 22 F. 27 COMUNE DI SANTA TERESA DI GALLURA
PROVINCIA DI OLBIA-TEMPIO

PROVINCIA DI OLBIA-TEMPIO

COMUNE DI SANTA TERESA DI GALLURA F. 27

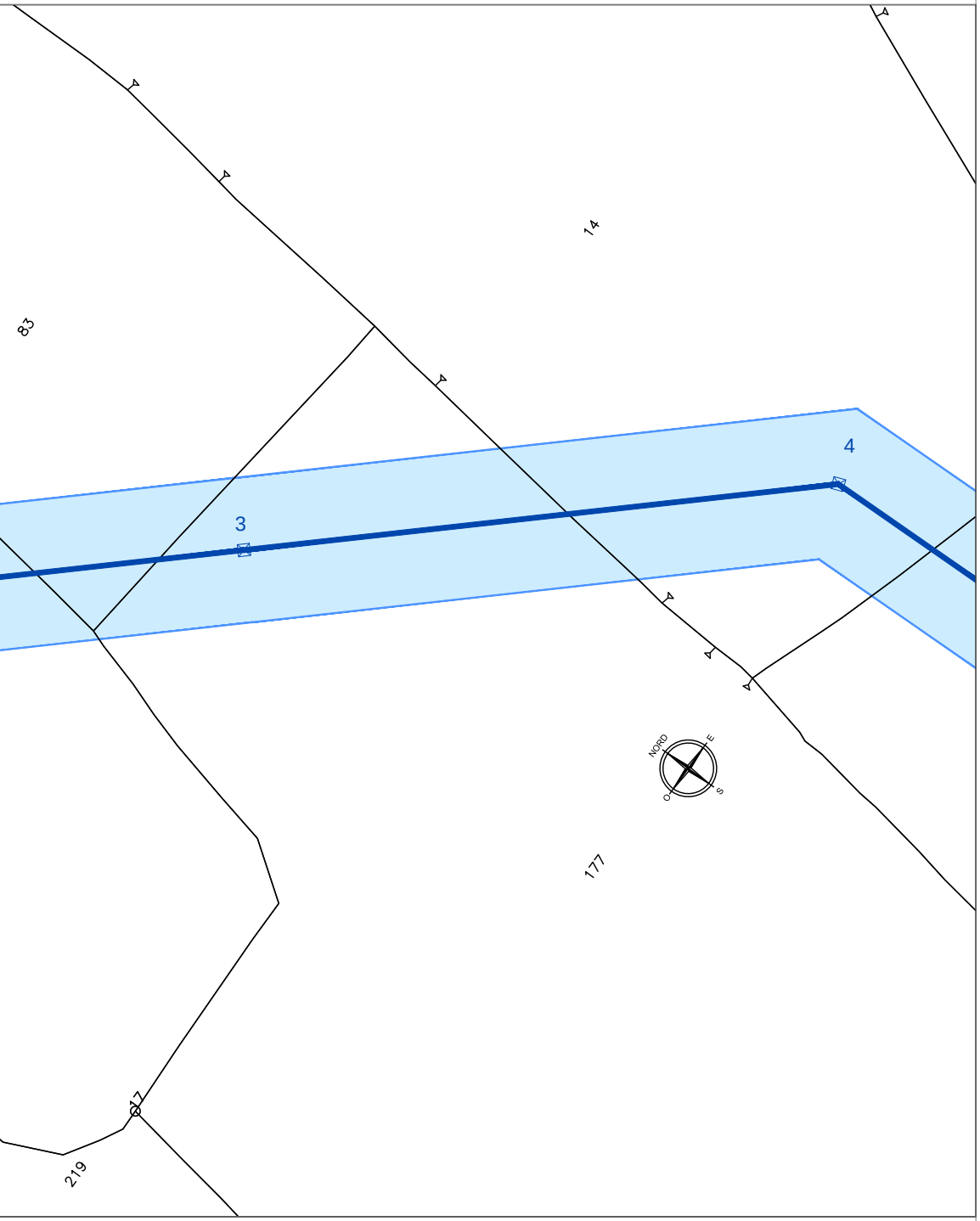
14
83
4
3
NORD
E
S
O
177
17
219

COMUNE DI SANTA TERESA DI GALLURA F. 27

PROVINCIA DI OLBIA-TEMPIO

PROVINCIA DI OLBIA-TEMPIO

F. 27 COMUNE DI SANTA TERESA DI GALLURA

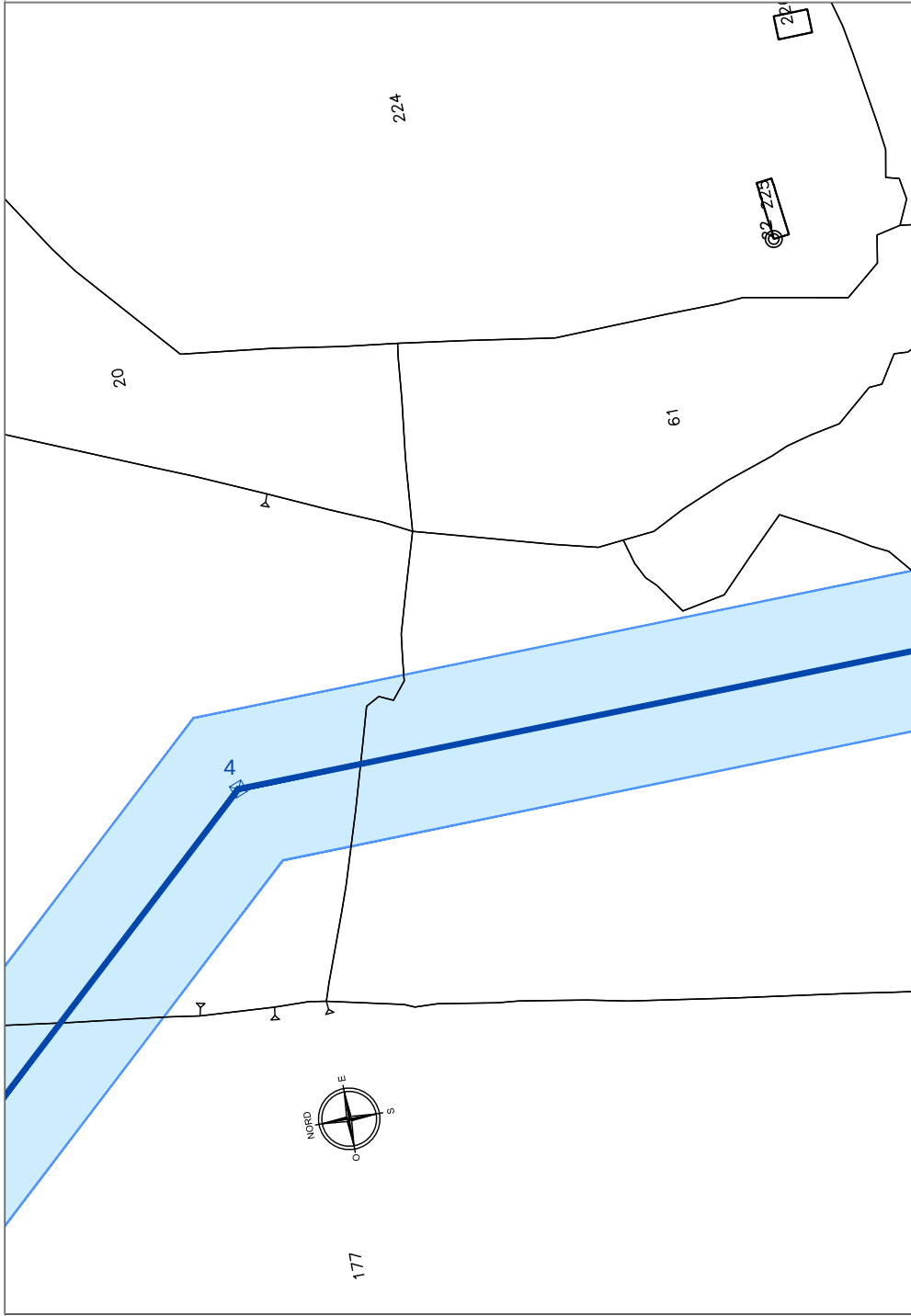
224
223
82
20
61
4
NORD
E
S
O
177

F. 27 COMUNE DI SANTA TERESA DI GALLURA

PROVINCIA DI OLBIA-TEMPIO

PROVINCIA DI OLBIA-TEMPIO
COMUNE DI SANTA TERESA DI GALLURA

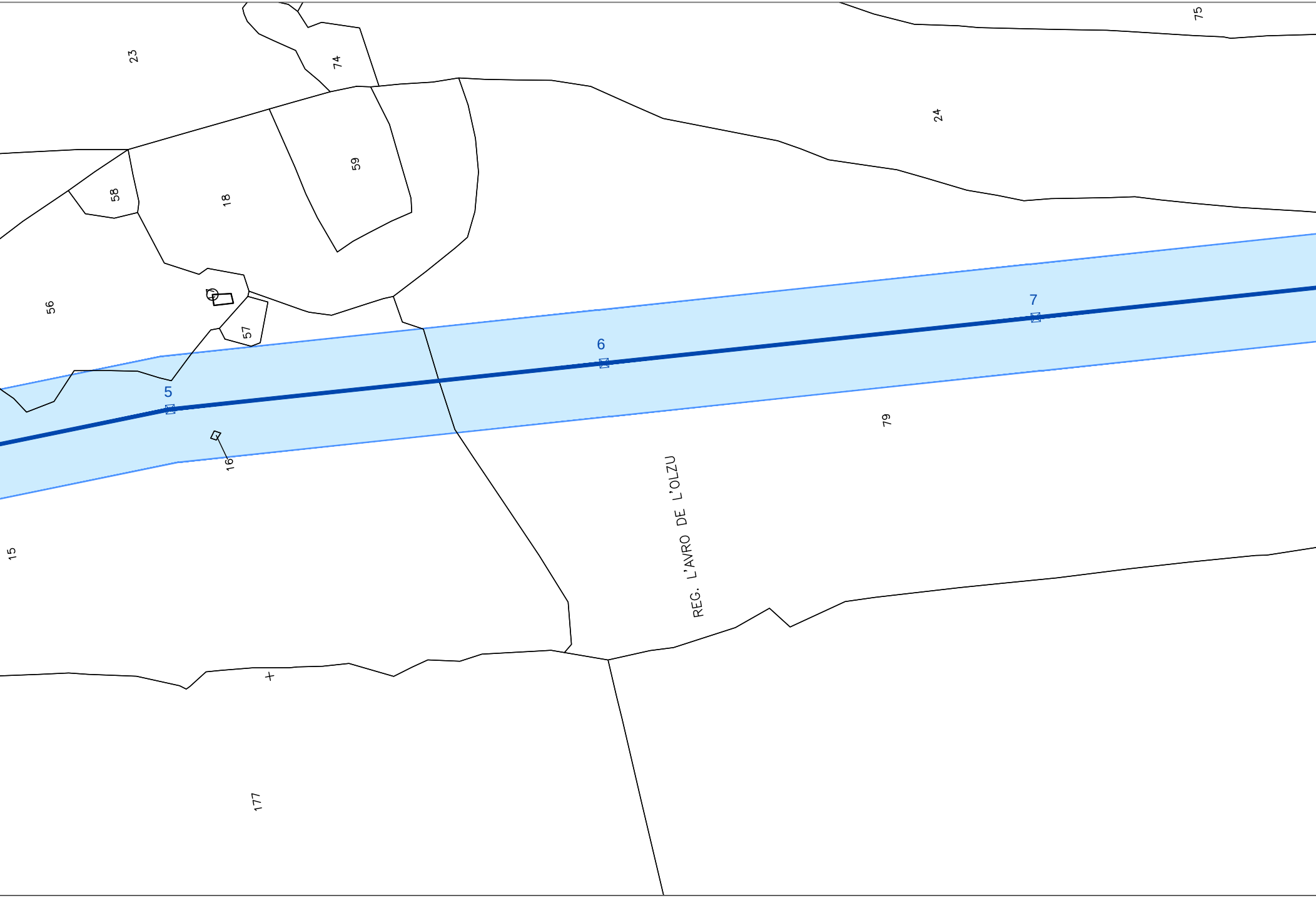
75
23
74
24
59
58
18
56
57
7
6
5
79
16
REG. L'AVRO DE L'OLZU
15
177

COMUNE DI SANTA TERESA DI GALLURA
PROVINCIA DI OLBIA-TEMPIO

PROVINCIA DI OLBIA-TEMPIO
COMUNE DI SANTA TERESA DI GALLURA

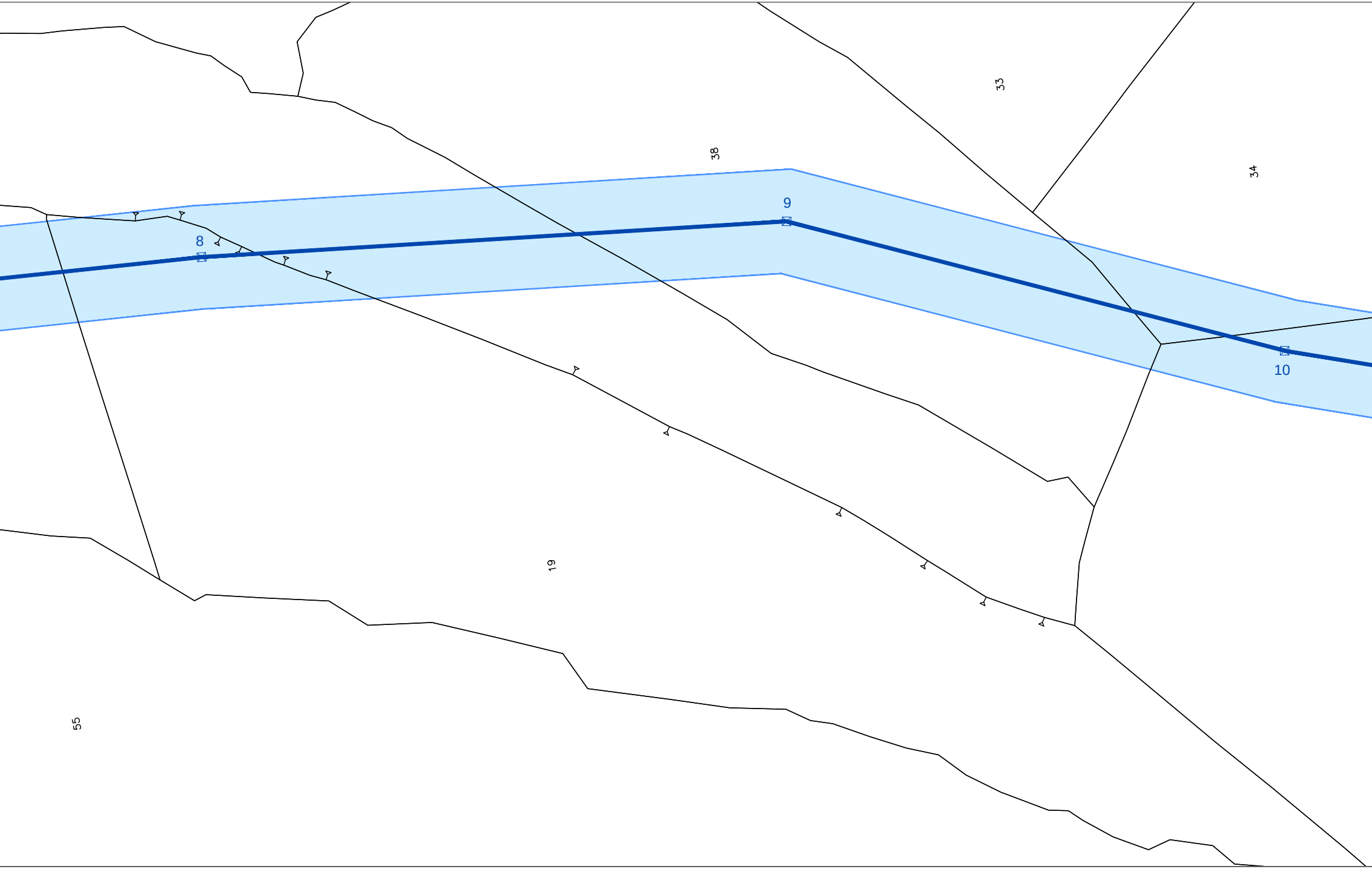
33
38
34
9
8
10
19
55

COMUNE DI SANTA TERESA DI GALLURA
PROVINCIA DI OLBIA-TEMPIO

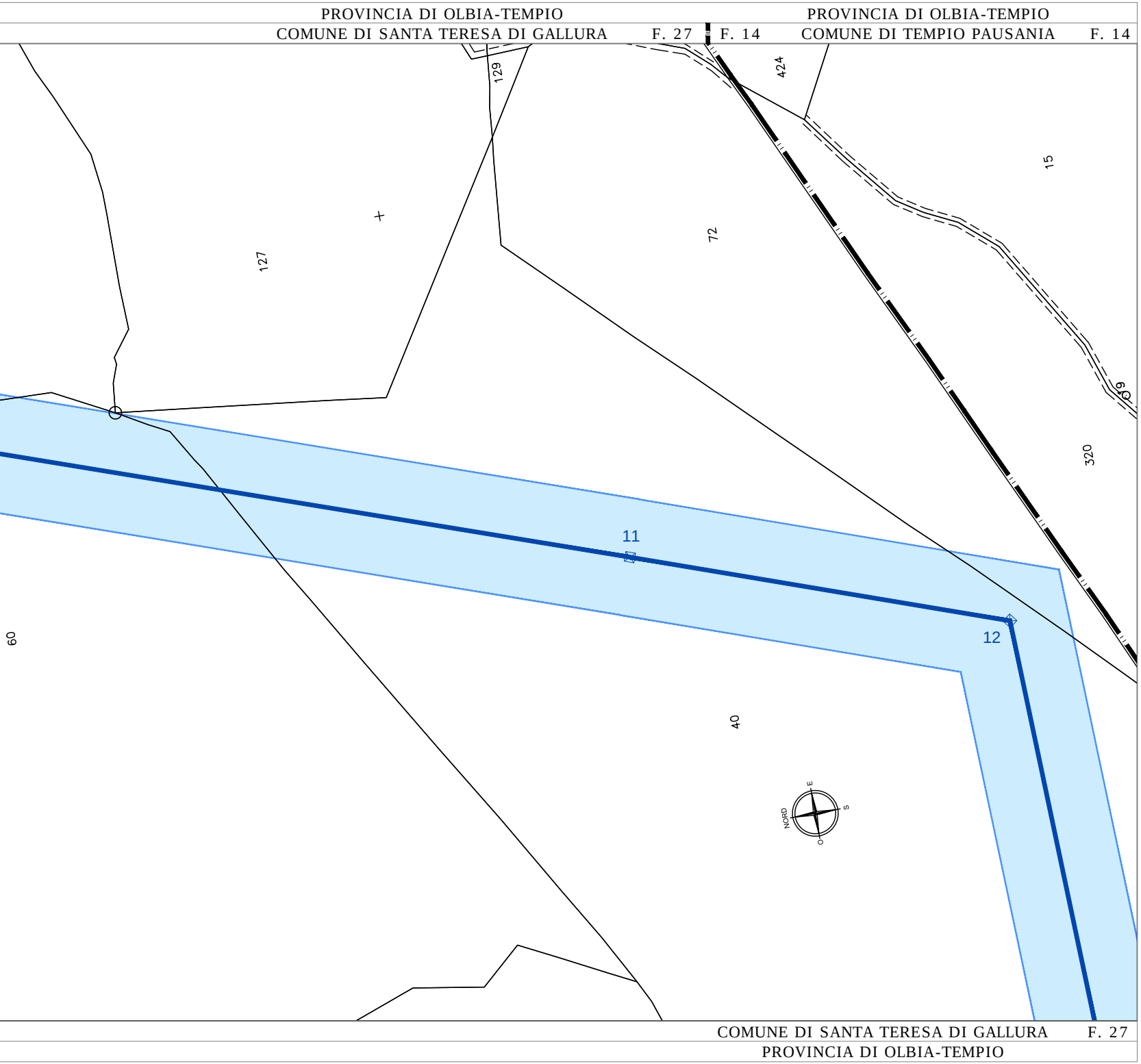
PROVINCIA DI OLBIA-TEMPIO
COMUNE DI SANTA TERESA DI GALLURA
F. 27
F. 14
PROVINCIA DI OLBIA-TEMPIO
COMUNE DI TEMPIO PAUSANIA
F. 14
129
424
15
127
72
69
320
11
12
60
40
E
NORD
S
O
COMUNE DI SANTA TERESA DI GALLURA
F. 27
PROVINCIA DI OLBIA-TEMPIO

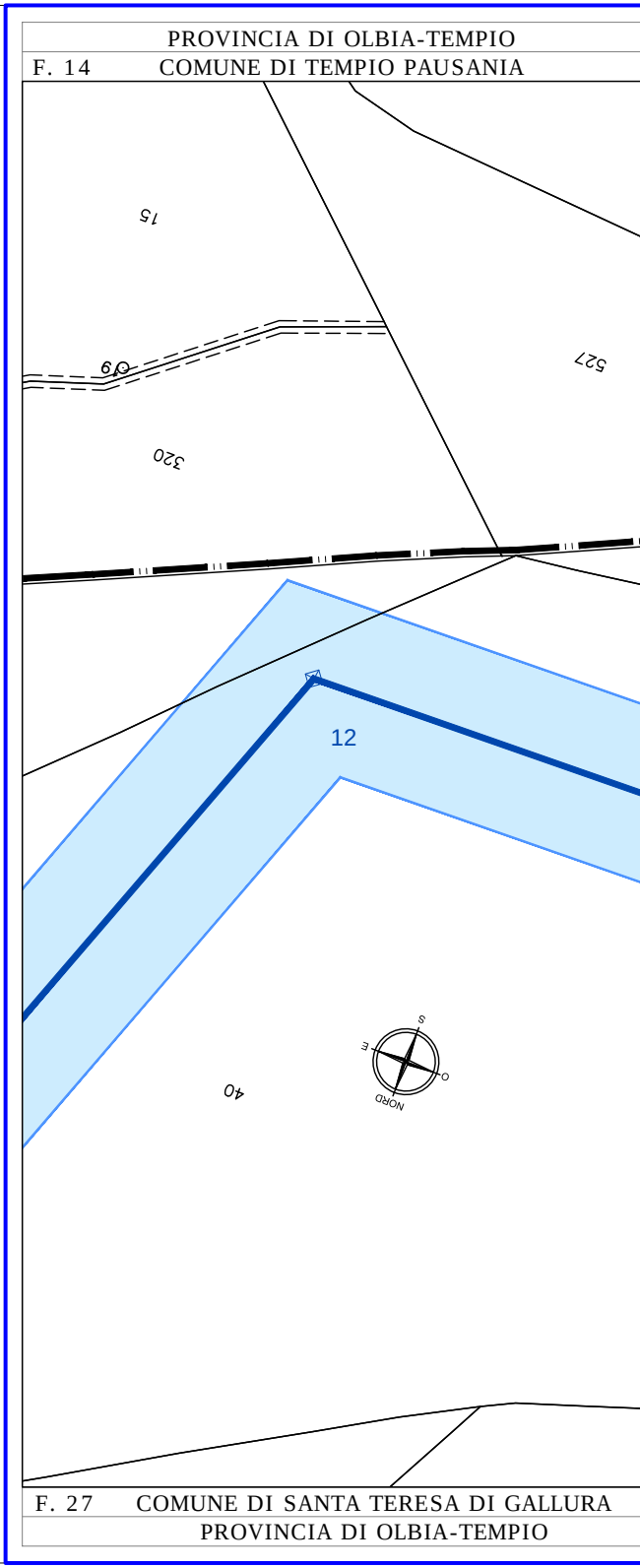
PROVINCIA DI OLBIA-TEMPIO
F. 14
COMUNE DI TEMPIO PAUSANIA
15
69
527
320
12
S
E
O
40
NORD
F. 27
COMUNE DI SANTA TERESA DI GALLURA
PROVINCIA DI OLBIA-TEMPIO

PROVINCIA DI OLBIA-TEMPIO
COMUNE DI TEMPIO PAUSANIA F. 14

F. 04 PROVINCIA DI OLBIA-TEMPIO
COMUNE DI AGLIENTU

PROVINCIA DI OLBIA-TEMPIO
COMUNE DI AGLIENTU F.

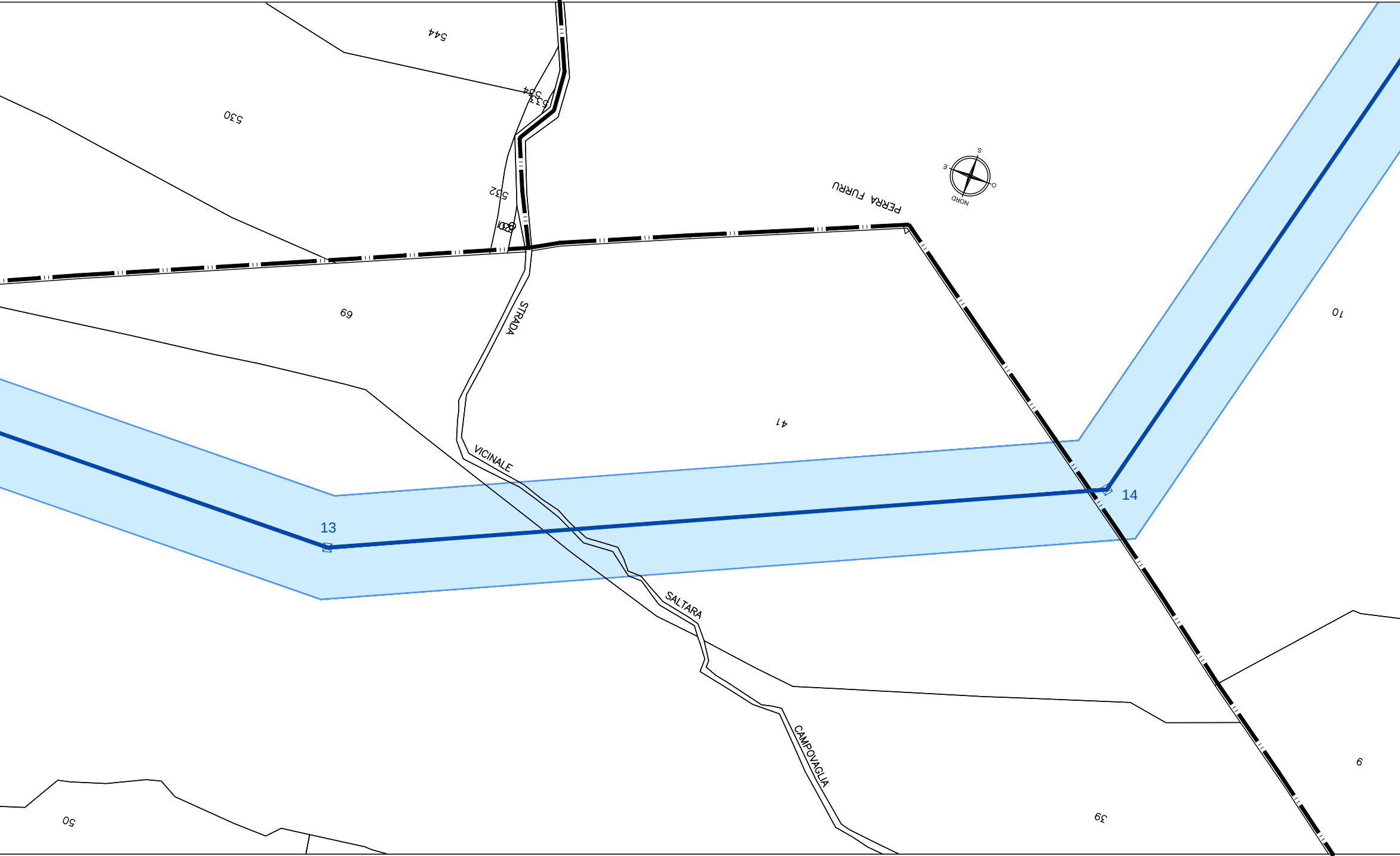
544
530
534
533
532
801
69
STRADA
VICINALE
SALTARA
CAMPOVAGLIA
PERRA FURRU
NORD
S
E
O
41
10
13
14
9
39
50

COMUNE DI SANTA TERESA DI GALLURA F. 27

F. 04
PROVINCIA DI OLBIA-TEMPIO



LEGENDA

━ Elettrodotto in Semplice Terna in Progetto - Vn: 150 kV
╍ Cavidotto in Semplice Terna in Progetto - Vn: 150 kV

▭ Area potenzialmente impegnata

☒ Sostegni da realizzare

Terna Rete Italia SpA
Direzione Ingegneria Funzione Realizzazione
Area Progettazione e Realizzazione Impianti Nord Ovest
Vincenzo Licciardi
Vincenzo Licciardi

ORDINE INGEGNERI
PROVINCIA CAGLIARI
Dott. Ing Vincenzo Licciardi
N. 2222

NB: Il sostegno rappresentato in planimetria è da intendersi come un simbolo necessario solamente all'individuazione del centro picchetto; non rappresenta pertanto l'effettiva area di ingombro.

REVISIONI					
00	15.12.2013	Prima Emissione	S. Mulas ING-REA APRI-NO	M. Sala ING-REA APRI-NO	V. Licciardi ING-REA APRI-NO
N.	DATA	DESCRIZIONE	ELABORATO	VERIFICATO	APPROVATO

TIPOLOGIA DELL'ELABORATO	CODIFICA DELL'ELABORATO
Corografia	DE23661E1BHX00301

Terna Rete Italia
TERNA GROUP

PROGETTO	TITOLO
	Realizzazione nuovi elettrodotti a 150 kV "Santa Teresa - Tempio" e "Tempio - Buddusò", nuove Stazioni Elettriche a 150 kV di "Tempio" e "Buddusò" e relativi raccordi linee
RICAVATO DAL DOC. TERNA	PTO Elettrodotti a 150 kV "Santa Teresa - Tempio" e "Tempio - Buddusò"
CLASSIFICAZIONE DI SICUREZZA	Planimetria Catastale Santa Teresa di Gallura_02 scala 1:2.000

NOME DEL FILE	SCALA CAD	FORMATO	SCALA	FOGLIO
DE23661E1BHX00301_02.pdf	1 unità = 1	2530 x 297	1:2.000	2 / 26

m23IO001SG-r00

Questo documento contiene informazioni di proprietà Terna Rete Italia S.p.A. e deve essere utilizzato esclusivamente dal destinatario in relazione alle finalità per le quali è stato ricevuto. E' vietata qualsiasi forma di riproduzione o di divulgazione senza l'esplicito consenso di Terna Rete Italia S.p.A.

This document contains information proprietary to Terna Rete Italia S.p.A. and it will have to be used exclusively for the purposes for which it has been furnished. Whichever shape of spreading or reproduction without the written permission of Terna Rete Italia S.p.A. is prohibit.