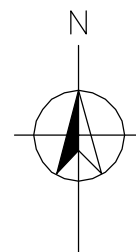
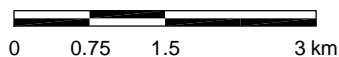






SCALA



LEGENDA

-  SIC/ZPS STAGNI E SALINE DI PUNTA DELLA CONTESSA
-  CENTRALE DI BRINDISI NORD
-  METANODOTTO DI COLLEGAMENTO ALLA RETE NAZIONALE
-  ELETTRODOTTO DI COLLEGAMENTO ALLA RETE DI TRASMISSIONE NAZIONALE

RIFERIMENTO

MINISTERO DELL'AMBIENTE E DELLA TUTELA DEL TERRITORIO, DIREZIONE PER LA CONSERVAZIONE DELLA NATURA, 2003, REGIONE PUGLIA - CODICE SITO: IT140003, DENOMINAZIONE: STAGNI E SALINE DI PUNTA DELLA CONTESSA, DATA DI STAMPA MARZO 2003, SCALA 1 : 50,000

FIGURA 6.4

STUDIO DI IMPATTO AMBIENTALE
RIPOTENZIAMENTO CTE DI BRINDISI NORD
QUADRO DI RIFERIMENTO PROGRAMMATICO
PERIMETRAZIONE SIC/ZPS STAGNI E
SALINA DI PUNTA DELLA CONTESSA

PREPARATO PER

EDIPOWER S.p.A.
MILANO