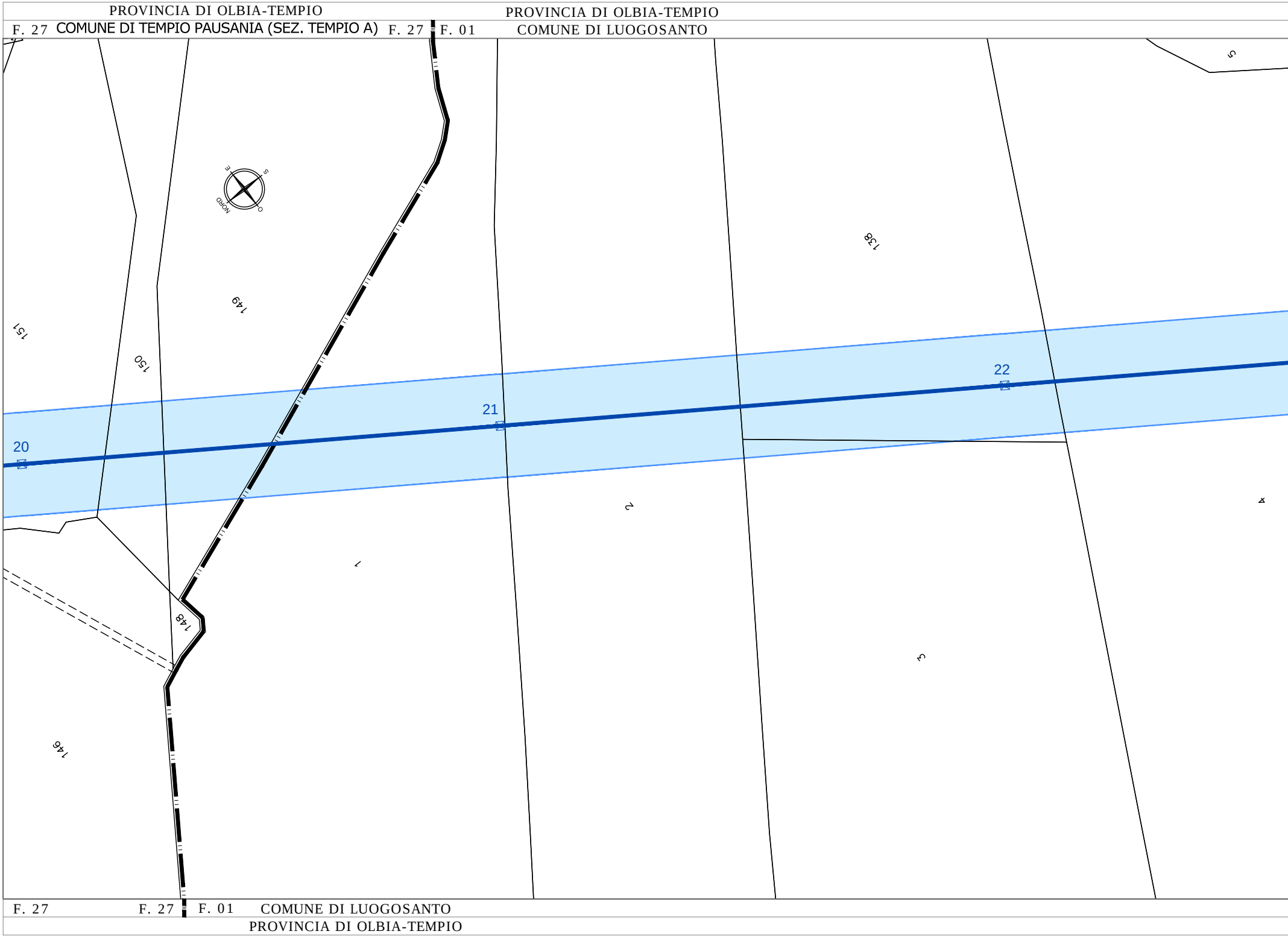
PROVINCIA DI OLBIA-TEMPIO
F. 27 COMUNE DI TEMPIO PAUSANIA (SEZ. TEMPIO A) F. 27
F. 01
PROVINCIA DI OLBIA-TEMPIO
COMUNE DI LUOGOSANTO
NORD
E
S
O
151
150
149
148
146
1
2
3
4
5
138
20
21
22
F. 27
F. 27
F. 01
COMUNE DI LUOGOSANTO
PROVINCIA DI OLBIA-TEMPIO

PROVINCIA DI OLBIA-TEMPIO
COMUNE DI LUOGOSANTO


7
23
24
18
8
6
13

COMUNE DI LUOGOSANTO
PROVINCIA DI OLBIA-TEMPIO

PROVINCIA DI OLBIA-TEMPIO
COMUNE DI LUOGOSANTO

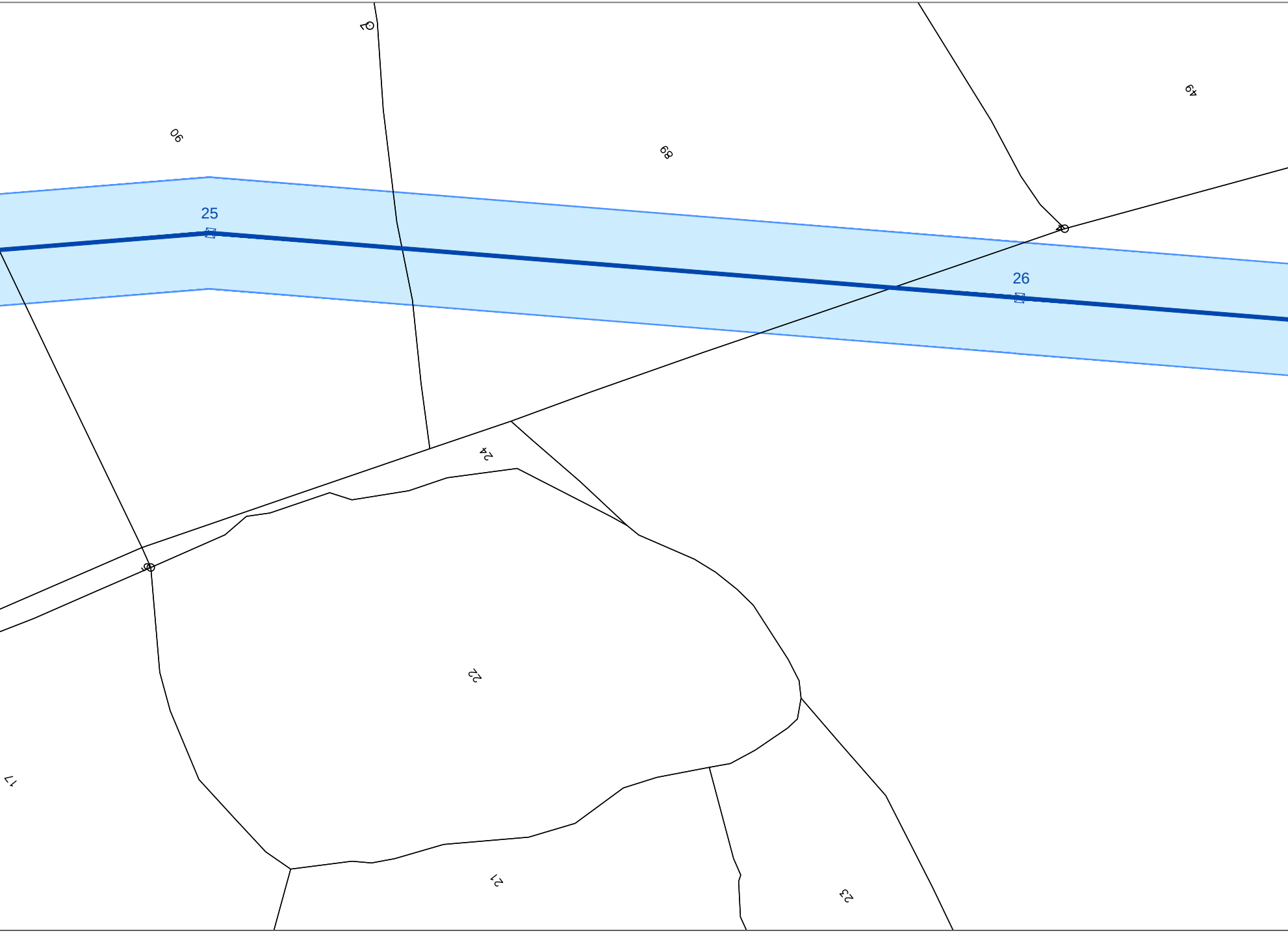
90
89
49
25
26
24
22
17
21
23

COMUNE DI LUOGOSANTO
PROVINCIA DI OLBIA-TEMPIO

PROVINCIA DI OLBIA-TEMPIO PROVINCIA D
COMUNE DI LUOGOSANTO COMUNE DI

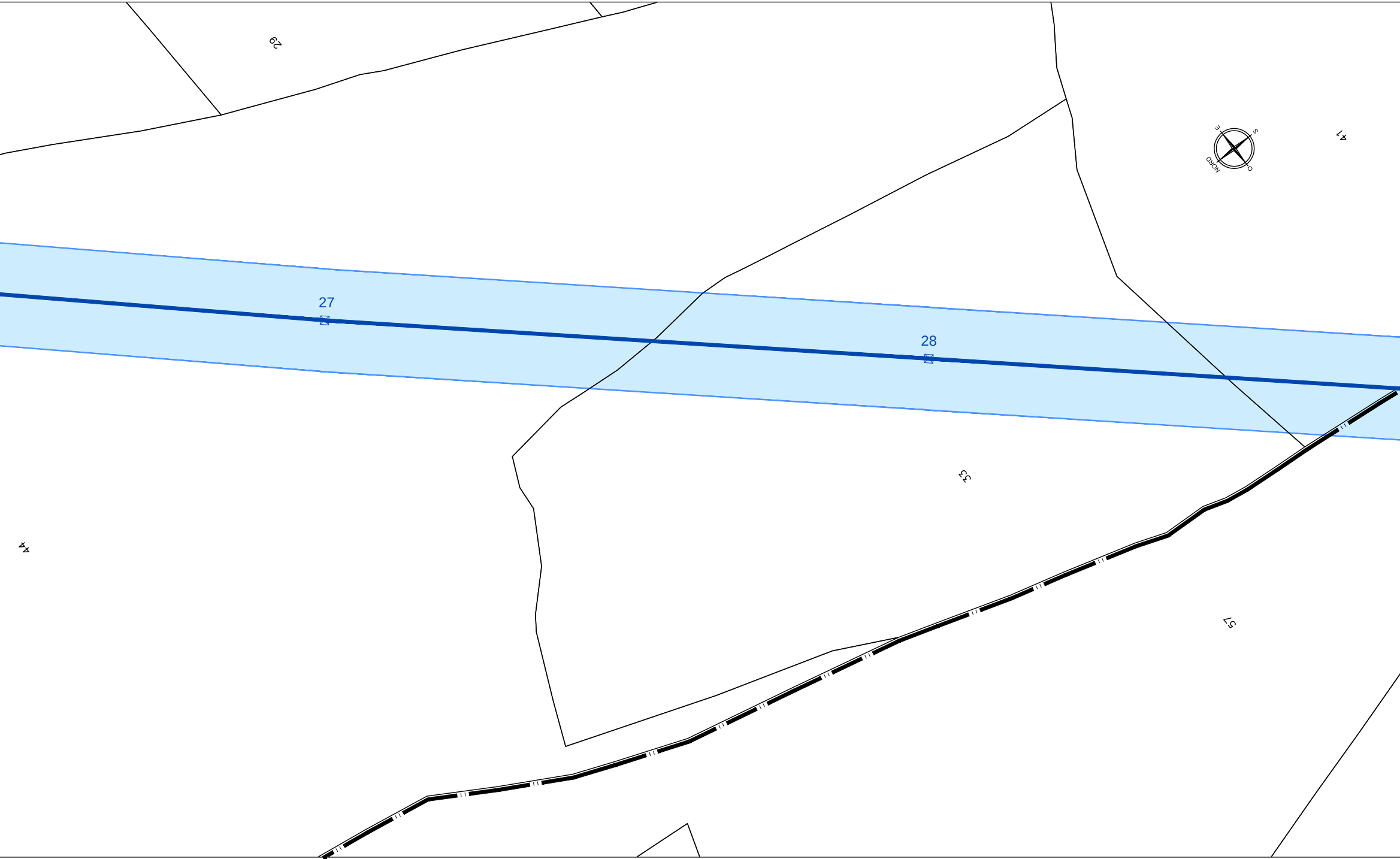
29
41
NORD
E
S
O
27
28
33
44
57

COMUNE DI LUOGOSANTO F. 01 F. 14 COMUNE DI AGLIENTU
PROVINCIA DI OLBIA-TEMPIO PROVINCIA DI OLBIA-TEMPIO

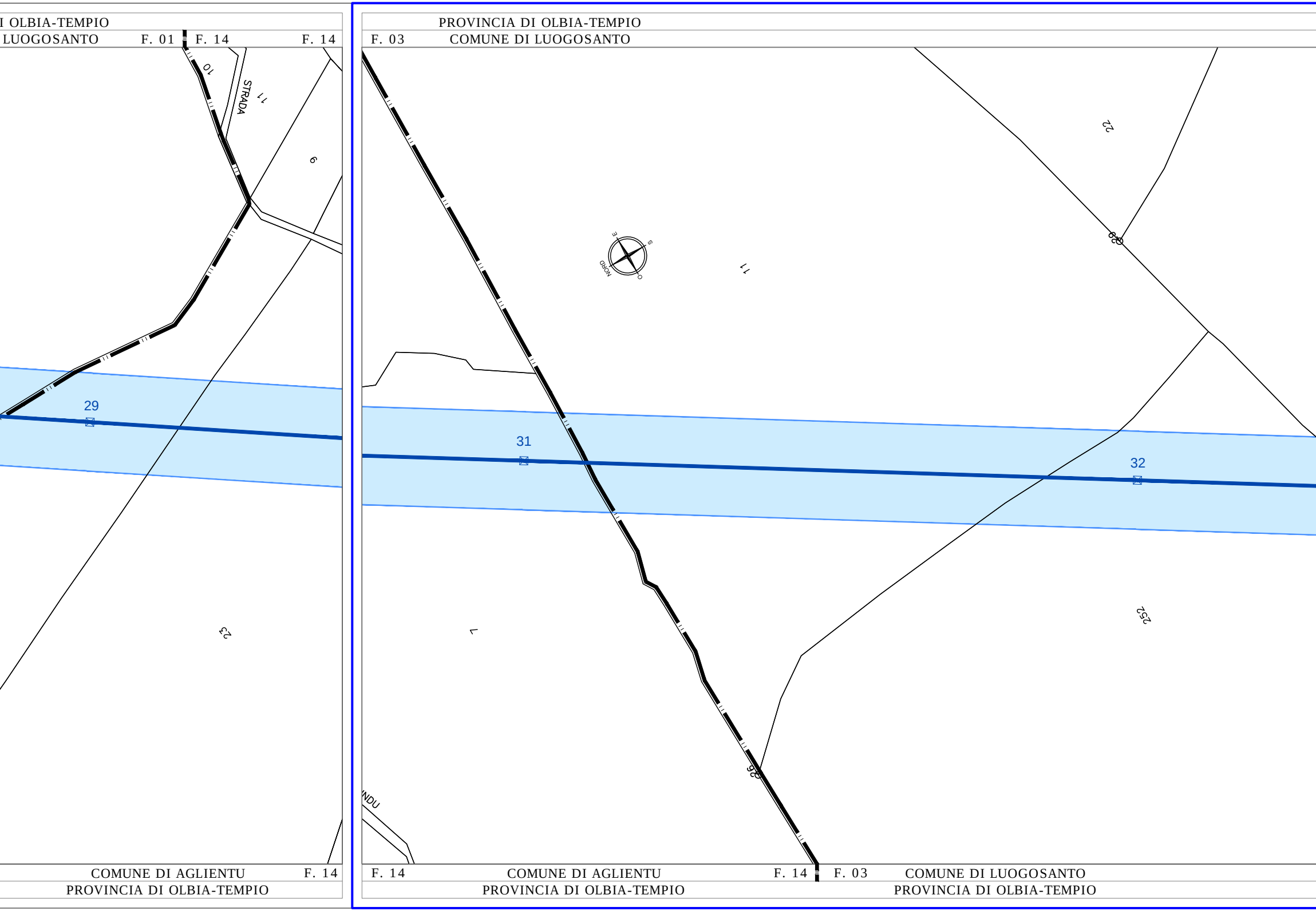
I OLBIA-TEMPIO
LUOGOSANTO
F. 01
F. 14
F. 14
10
11
STRADA
9
29
23
COMUNE DI AGLIENTU
F. 14
PROVINCIA DI OLBIA-TEMPIO
PROVINCIA DI OLBIA-TEMPIO
F. 03
COMUNE DI LUOGOSANTO
22
28
NORD
E
S
O
11
31
32
7
252
26
NDU
F. 14
COMUNE DI AGLIENTU
F. 14
F. 03
COMUNE DI LUOGOSANTO
PROVINCIA DI OLBIA-TEMPIO
PROVINCIA DI OLBIA-TEMPIO

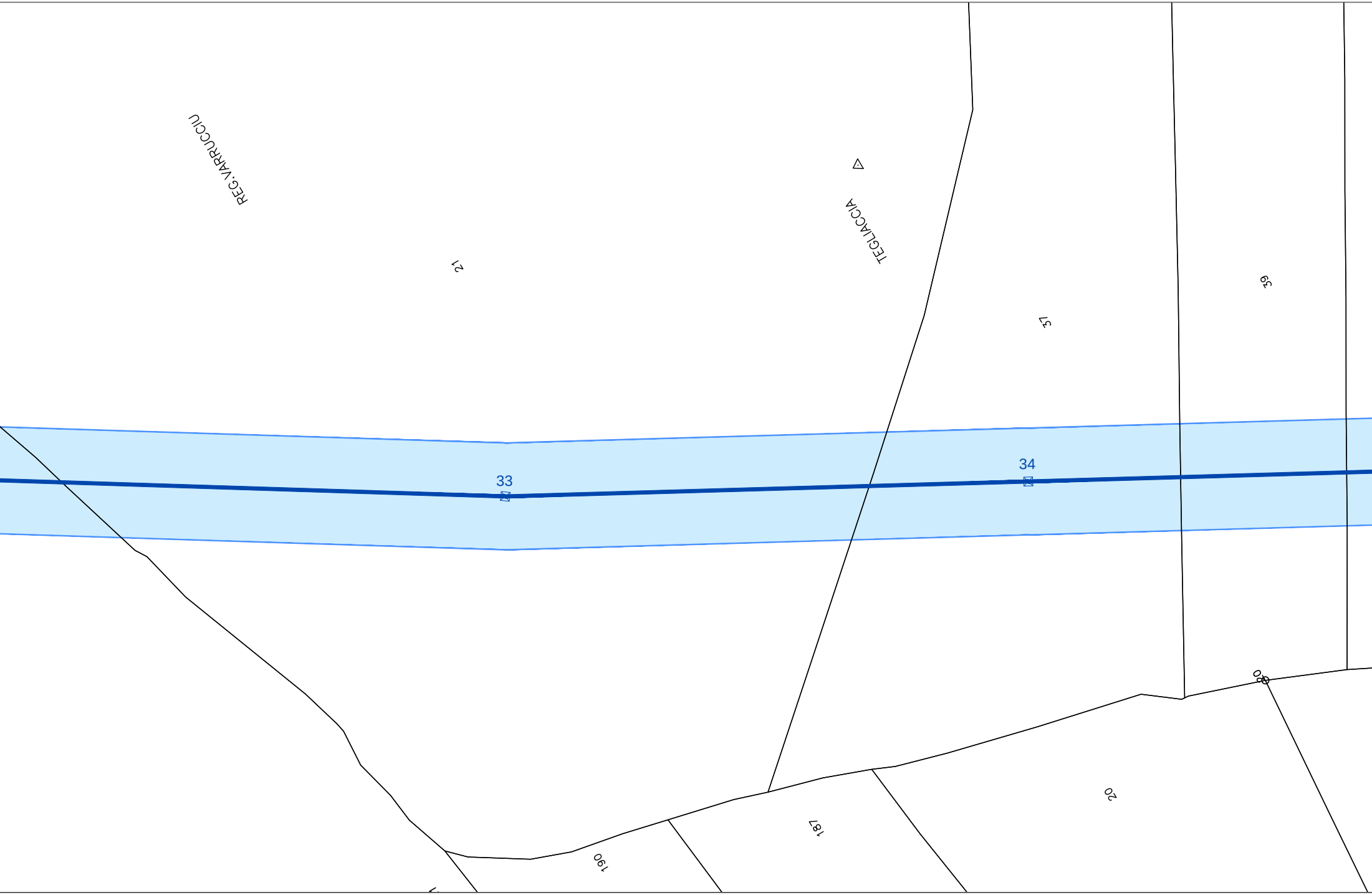
REG.VARRUCCIU
21
TEGLIACCIA
37
39
33
34
80
20
187
190

PROVINCIA DI OLBIA-TEMPIO
COMUNE DI LUOGOSANTO F. 03 | F. 08 PROVINCIA DI OLBIA-TEMPIO
COMUNE DI LUOGOSANTO F. 08

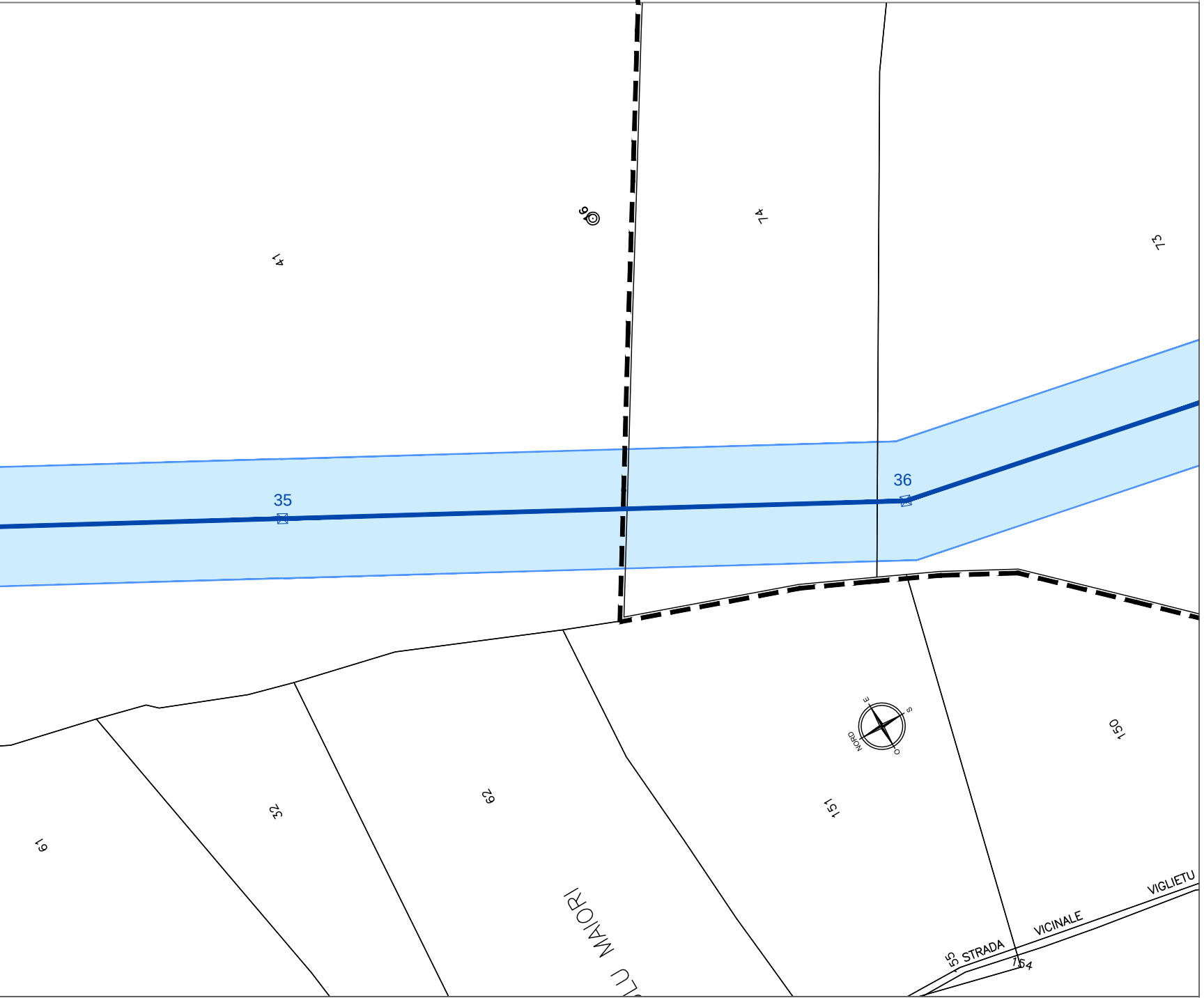
41
96
74
73
35
36
61
32
62
LU MAIORI
NORD
E
S
O
151
150
55
STRADA
VICINALE
VIGLIETU
154

COMUNE DI LUOGOSANTO F. 03
PROVINCIA DI OLBIA-TEMPIO

LEGENDA

▬	Elettrodotto in Semplice Terna in Progetto - Vn: 150 kV
▬ ▬ ▬	Cavidotto in Semplice Terna in Progetto - Vn: 150 kV
▭	Area potenzialmente impegnata
☒	Sostegni da realizzare

Terna Rete Italia SpA
Direzione Ingegneria Funzione Realizzazione
Area Progettazione e Realizzazione Impianti Nord Ovest
Vincenzo Licciardi

ORDINE INGEGNERI
PROVINCIA CAGLIARI
N. 2222
Dott. Ing Vincenzo Licciardi

NB: Il sostegno rappresentato in planimetria è da intendersi come un simbolo necessario solamente all'individuazione del centro picchetto; non rappresenta pertanto l'effettiva area di ingombro.

REVISIONI

N.	DATA	DESCRIZIONE	ELABORATO	VERIFICATO	APPROVATO
00	15.12.2013	Prima Emissione	S. Mulas ING-REA APRI-NO	M. Sala ING-REA APRI-NO	V. Licciardi ING-REA APRI-NO

TIPOLOGIA DELL'ELABORATO	CODIFICA DELL'ELABORATO
Planimetria Catastale	DE23661E1BHX00301

Terna Rete Italia
TERNA GROUP

PROGETTO	TITOLO
	Realizzazione nuovi elettrodotti a 150 kV "Santa Teresa - Tempio" e "Tempio - Buddusò", nuove Stazioni Elettriche a 150 kV di "Tempio" e "Buddusò" e relativi raccordi linee
RICAVATO DAL DOC. TERNA	PTO Elettrodotti a 150 kV "Santa Teresa - Tempio" e "Tempio - Buddusò"
CLASSIFICAZIONE DI SICUREZZA	Planimetria Catastale Luogosanto_01 scala 1:2.000

NOME DEL FILE	SCALA CAD	FORMATO	SCALA	FOGLIO
DE23661E1BHX00301_06.pdf	1 unità = 1	2792 x 297	1:2.000	6 / 26

Questo documento contiene informazioni di proprietà Terna Rete Italia S.p.A. e deve essere utilizzato esclusivamente dal destinatario in relazione alle finalità per le quali è stato ricevuto. E' vietata qualsiasi forma di riproduzione o di divulgazione senza l'esplicito consenso di Terna Rete Italia S.p.A.

This document contains information proprietary to Terna Rete Italia S.p.A. and it will have to be used exclusively for the purposes for which it has been furnished. Whichever shape of spreading or reproduction without the written permission of Terna Rete Italia S.p.A. is prohibit.

m23IO001SG-r00