PROVINCIA DI OLBIA-TEMPIO

F. 18 F. 18 F. 23 COMUNE DI LUOGOSANTO

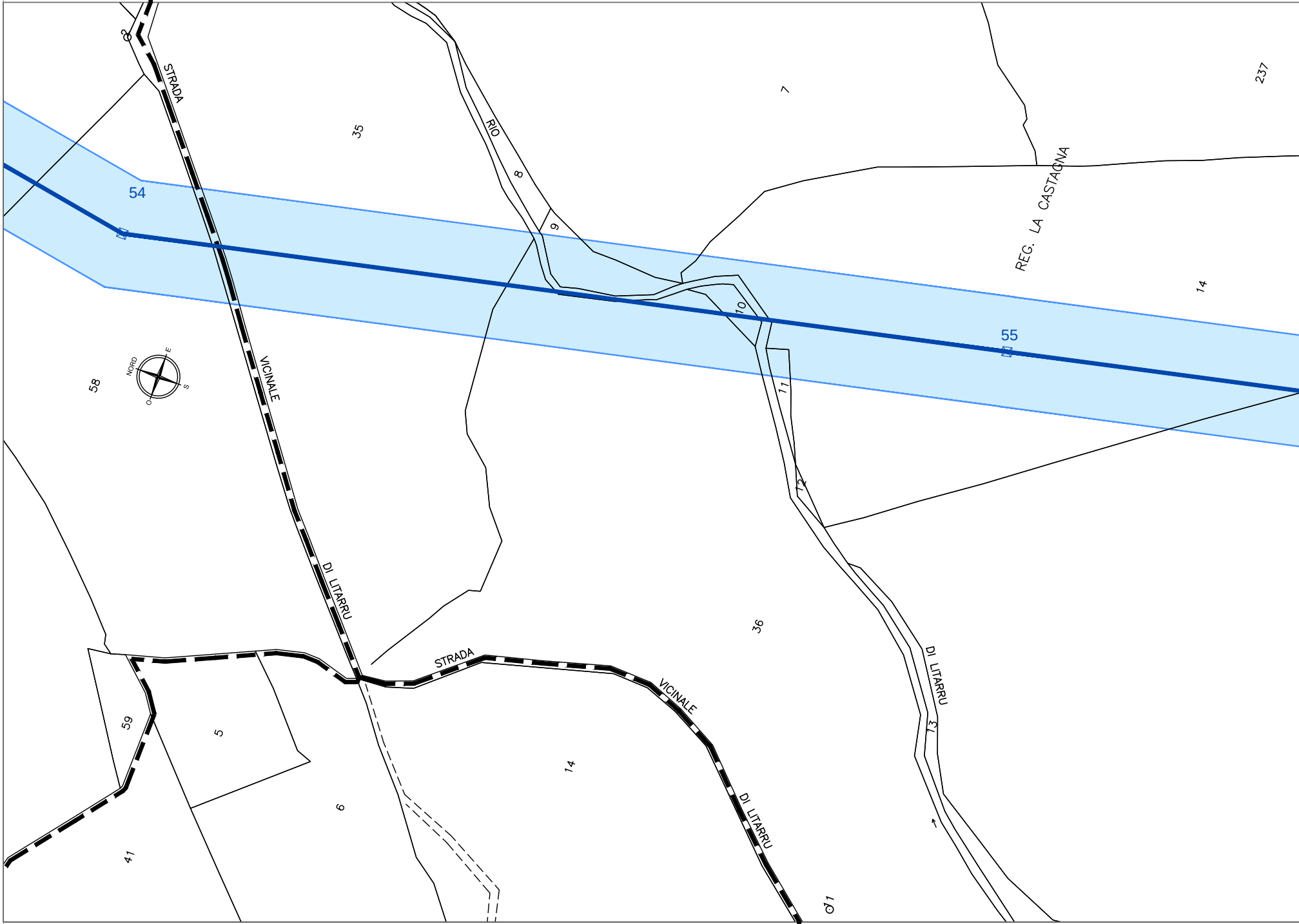
2
STRADA
VICINALE
DI LITARRU
35
7
237
RIO
8
9
REG. LA CASTAGNA
54
55
10
11
12
14
NORD
E
S
O
58
STRADA
VICINALE
DI LITARRU
DI LITARRU
36
13
59
5
6
14
41
1

F. 22 COMUNE DI LUOGOSANTO

PROVINCIA DI OLBIA-TEMPIO

COMUNE DI LUOGOSANTO F. 22

PROVINCIA DI OLBIA-TEMPIO

F. 23 COMUNE DI LUOGOSANTO

PROVINCIA DI OLBIA-TEMPIO

PROVINCIA DI OLBIA-TEMPIO
COMUNE DI LUOGOSANTO

PROVINCIA DI OLBIA-TEMPI
COMUNE DI LUOGOSANTO

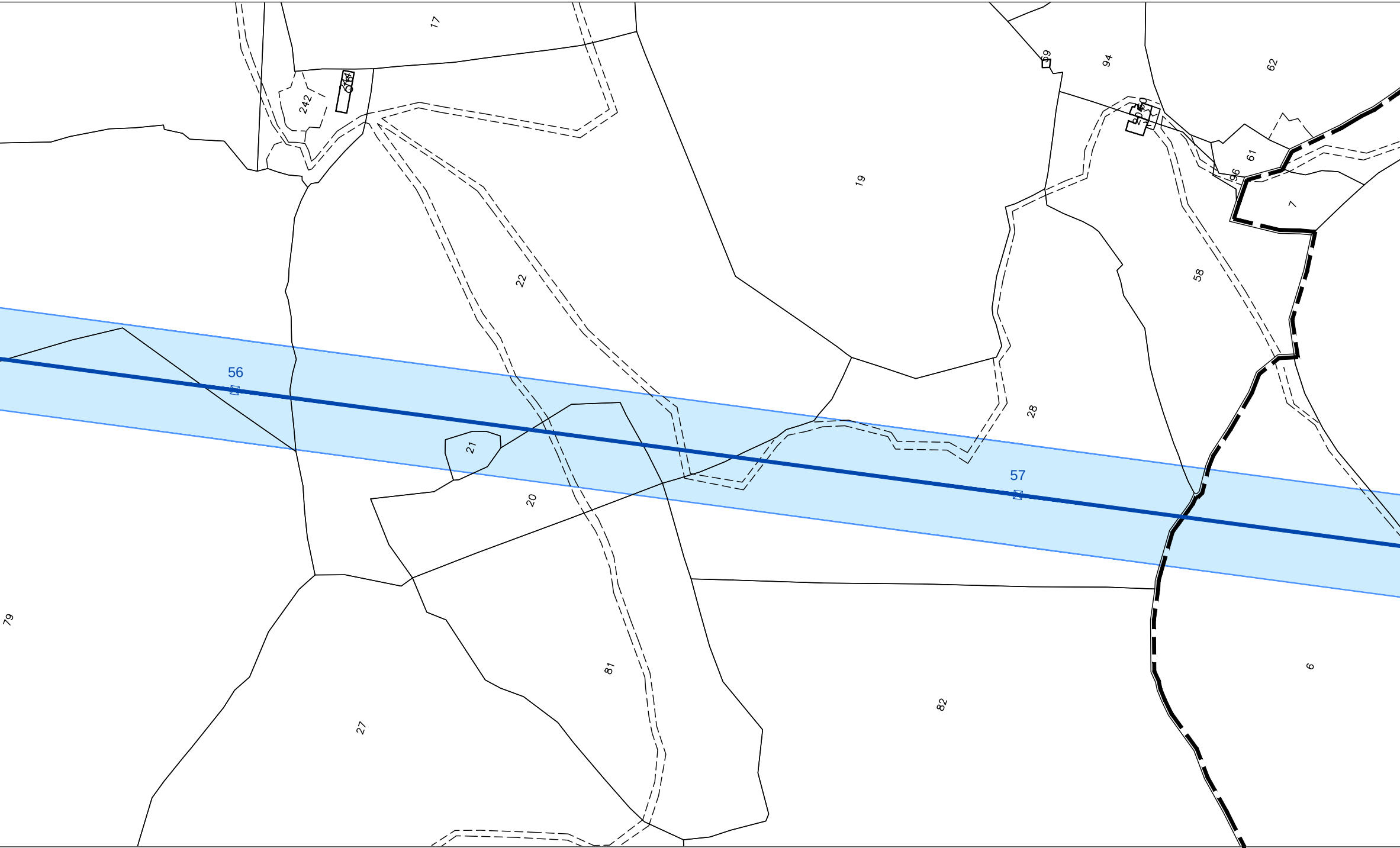
17
242
22
19
69
94
62
61
96
7
58
28
56
57
21
20
79
81
27
82
6

COMUNE DI LUOGOSANTO F. 23 F. 29 COMUNE I
PROVINCIA DI OLBIA-TEMPIO PROVINCIA

O PROVINCIA DI OLBIA-TEMPIO

F. 23 F. 29 F. 29 F. 30 COMUNE DI LUOGOSANTO

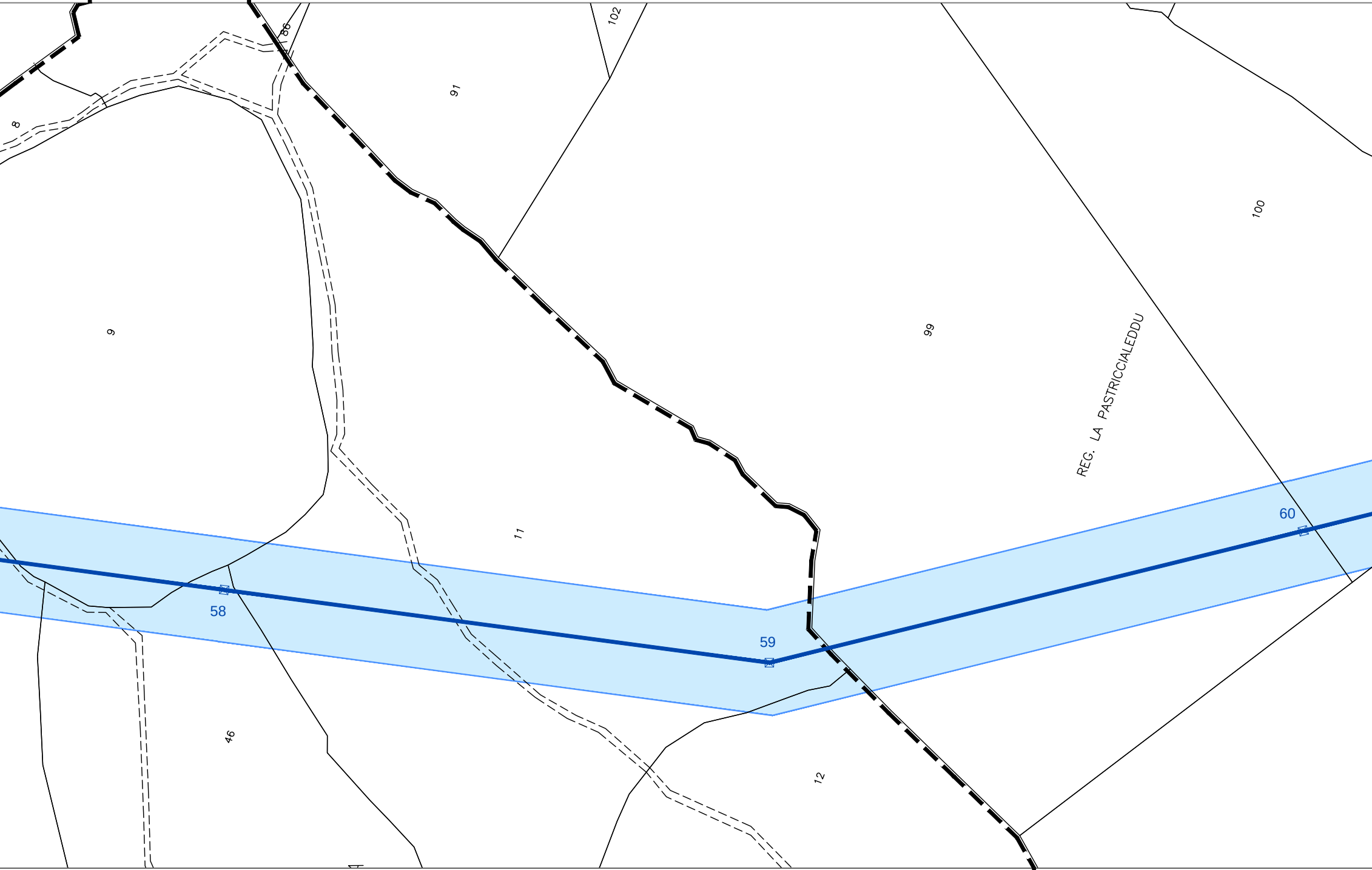
102
86
91
8
9
100
99
REG. LA PASTRICCIALEDDU
11
60
58
59
46
12

DI LUOGOSANTO COMUNE DI LUOGOSANTO F. 29 F. 30 COMUNE DI LUOGOSANTO

DI OLBIA-TEMPIO PROVINCIA DI OLBIA-TEMPIO PROVINCIA DI OLBIA-TEMPIO

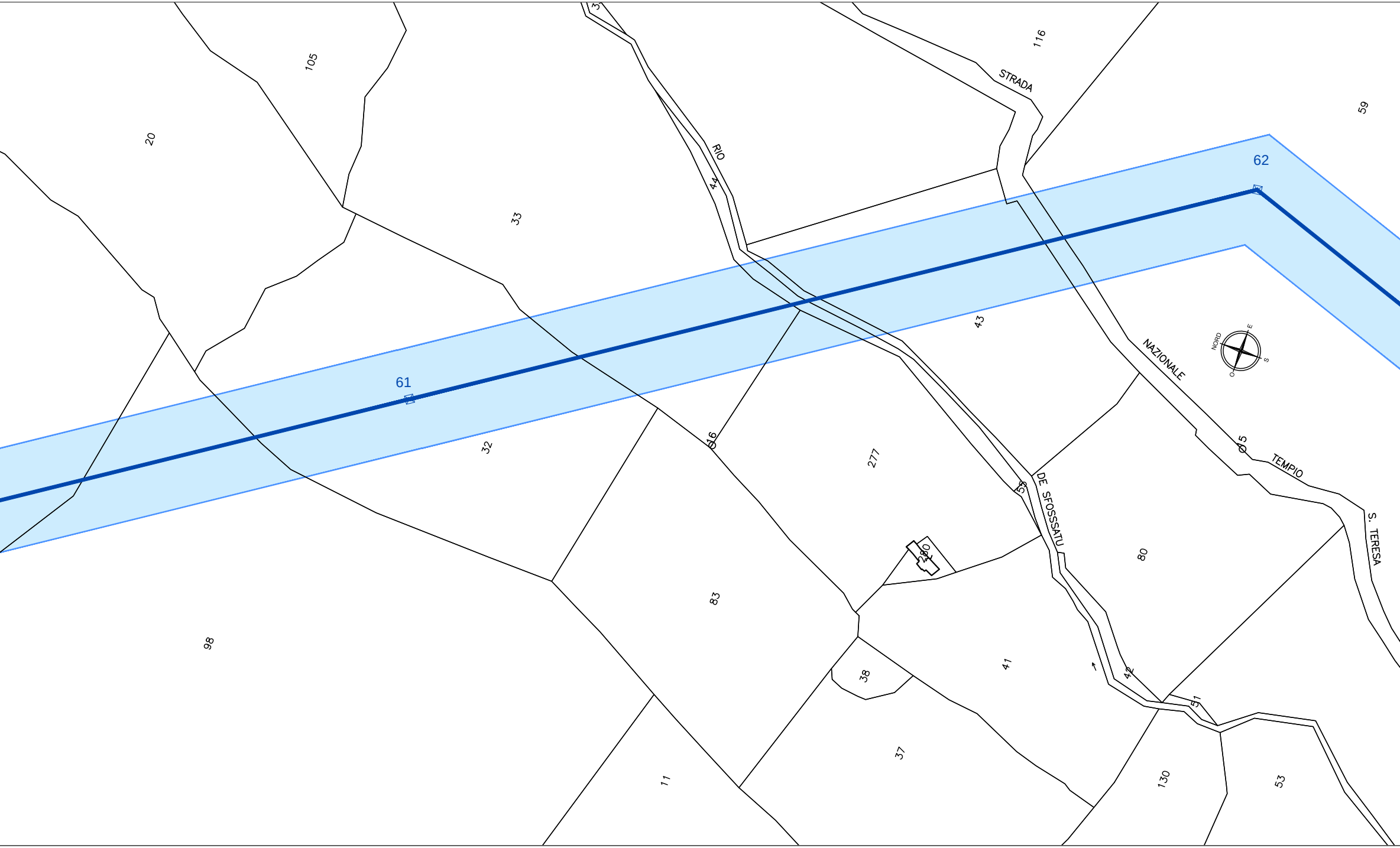
3
105
116
STRADA
59
20
RIO
44
62
33
43
NAZIONALE
NORD
E
S
O
61
32
16
5
TEMPIO
277
55
DE SFOSSATU
S. TERESA
80
280
83
98
41
38
42
51
37
130
53
11

PROVINCIA DI OLBIA-TEMPIO
F. 30 COMUNE DI LUOGOSANTO

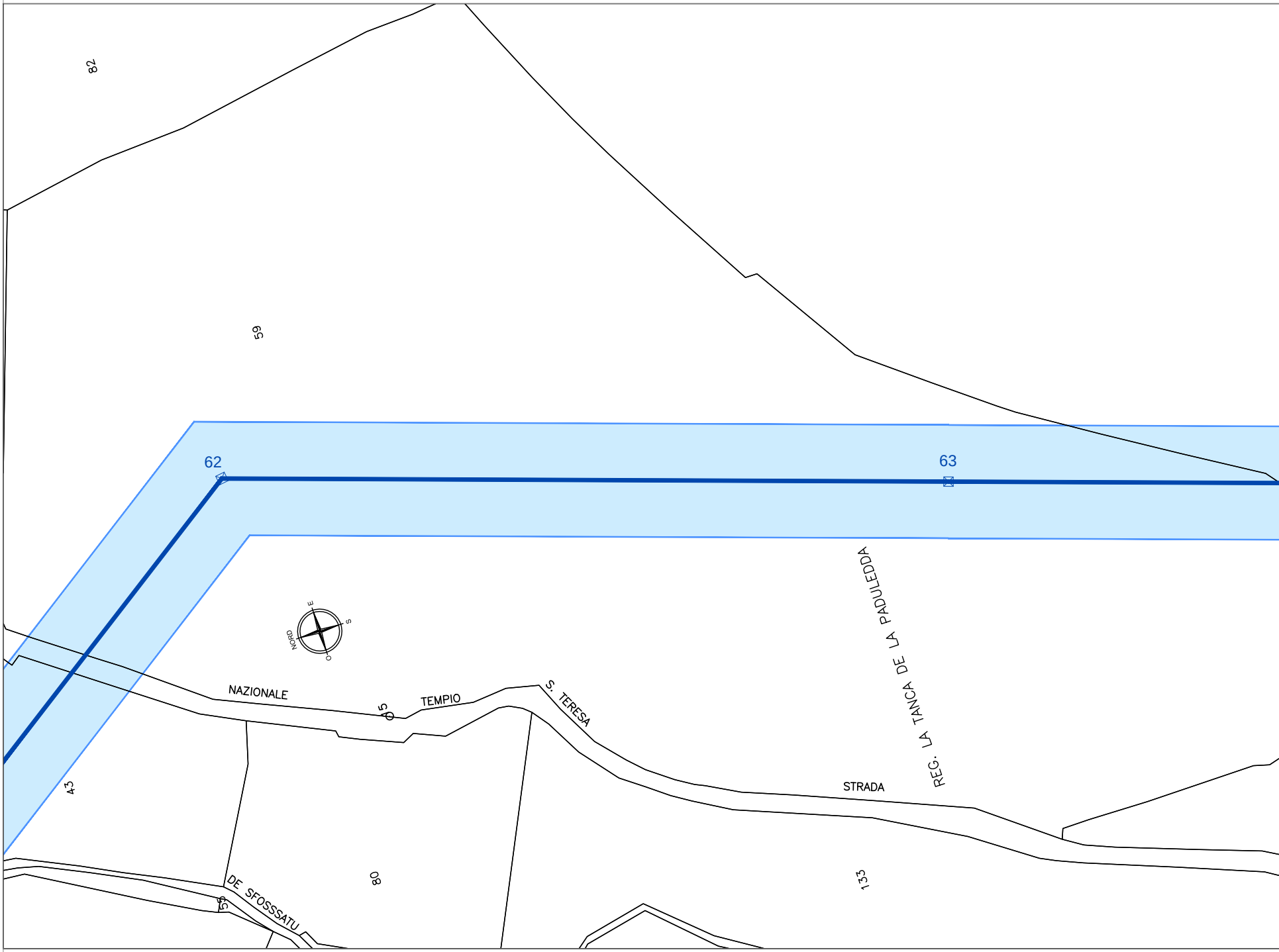
82
59
62
63
NORD
E
S
O
NAZIONALE
65
TEMPIO
S. TERESA
REG. LA TANCA DE LA PADULEDDA
STRADA
43
80
133
55
DE SFOSSSATU

PROVINCIA DI OLBIA-TEMPIO | PROVINCIA DI OLBIA-TEMPIO
COMUNE DI LUOGOSANTO F. 30 | F. 06 COMUNE DI LURAS

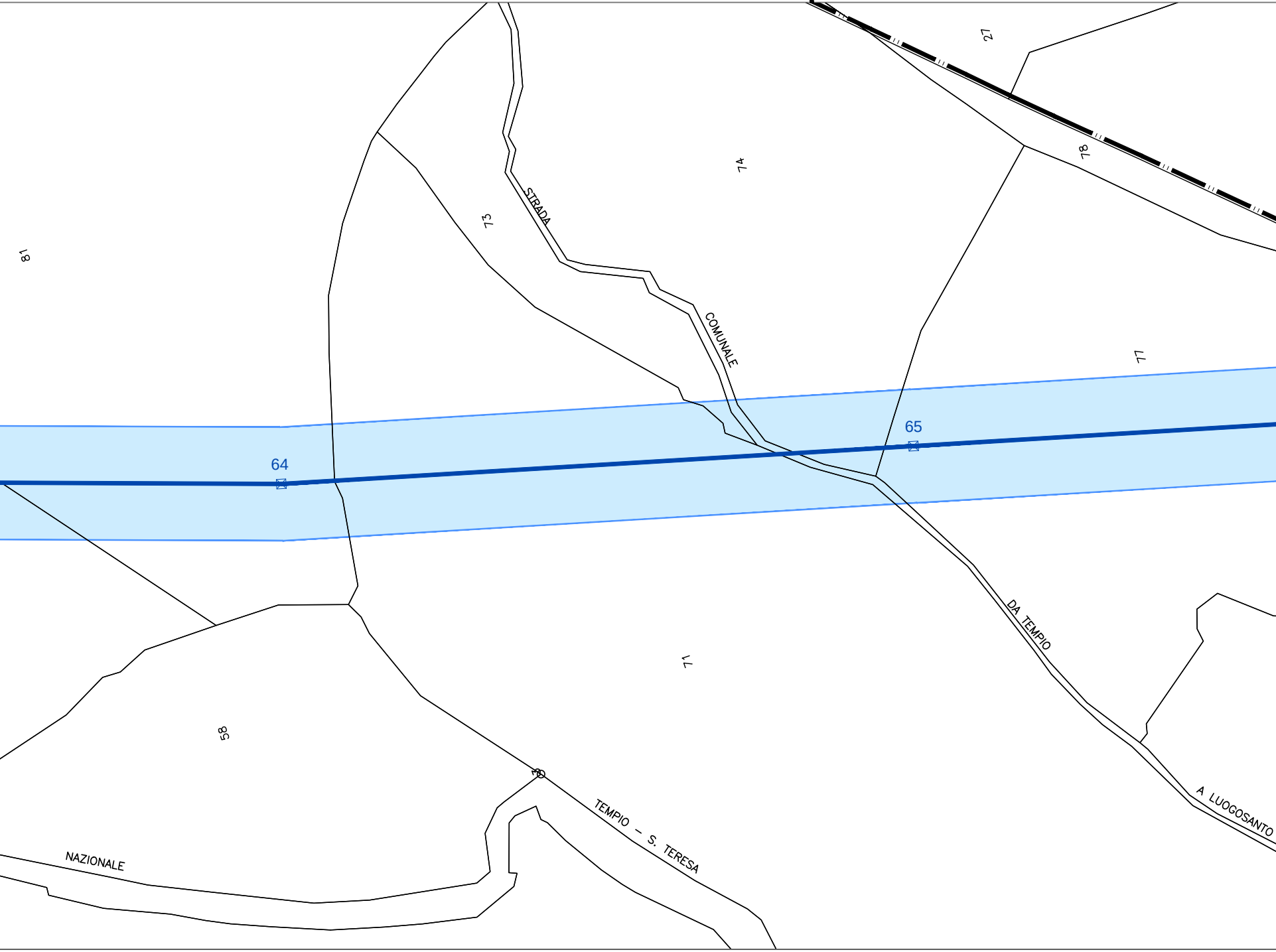
27
78
74
73
STRADA
COMUNALE
81
77
64
65
DA TEMPIO
71
A LUOGOSANTO
58
TEMPIO - S. TERESA
NAZIONALE

COMUNE DI LUOGOSANTO
PROVINCIA DI OLBIA-TEMPIO

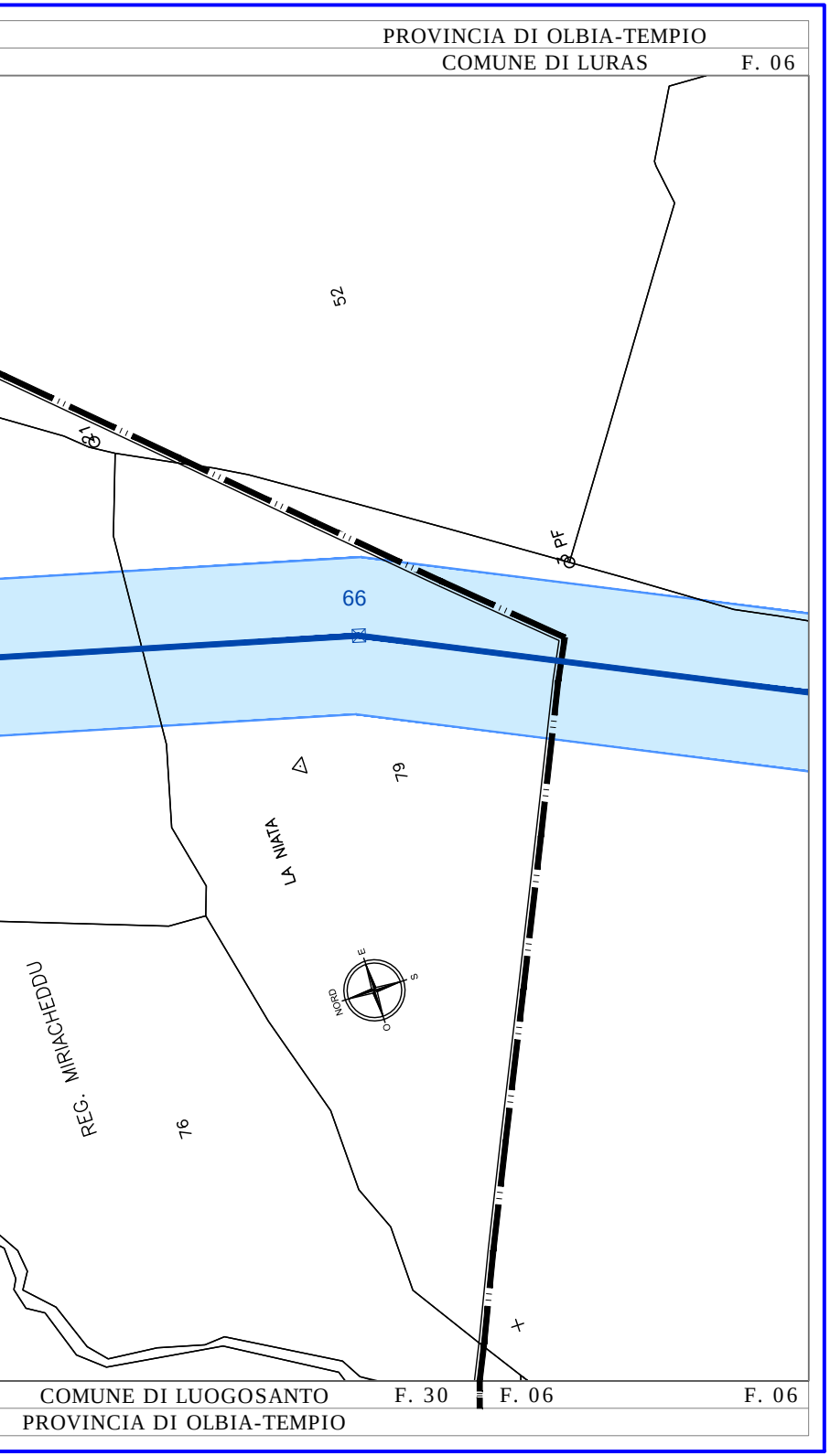
PROVINCIA DI OLBIA-TEMPIO
COMUNE DI LURAS
F. 06
52
21
3 PF
66
79
LA NIATA
REG. MIRIACHEDDU
76
NORD
E
S
O
COMUNE DI LUOGOSANTO
F. 30
F. 06
F. 06
PROVINCIA DI OLBIA-TEMPIO

LEGENDA

━━━━	Elettrodotto in Semplice Terna in Progetto	-	Vn: 150 kV
- - - -	Cavidotto in Semplice Terna in Progetto	-	Vn: 150 kV
▭	Area potenzialmente impegnata		
☒	Sostegni da realizzare		

Terna Rete Italia SpA
Direzione Ingegneria Funzione Realizzazione
Area Progettazione e Realizzazione Impianti Nord Ovest
Vincenzo Licciardi

ORDINE INGEGNERI
PROVINCIA CAGLIARI
N. 2222
Dott. Ing Vincenzo Licciardi

NB: Il sostegno rappresentato in planimetria è da intendersi come un simbolo necessario solamente all'individuazione del centro picchetto; non rappresenta pertanto l'effettiva area di ingombro.

REVISIONI					
00	15.12.2013	Prima Emissione	S. Mulas ING-REA APRI-NO	M. Sala ING-REA APRI-NO	V. Licciardi ING-REA APRI-NO
N.	DATA	DESCRIZIONE	ELABORATO	VERIFICATO	APPROVATO

TIPOLOGIA DELL'ELABORATO	CODIFICA DELL'ELABORATO
Planimetria Catastale	DE23661E1BHX00301

Terna Rete Italia
TERNA GROUP

PROGETTO	TITOLO
	Realizzazione nuovi elettrodotti a 150 kV "Santa Teresa - Tempio" e "Tempio - Buddusò", nuove Stazioni Elettriche a 150 kV di "Tempio" e "Buddusò" e relativi raccordi linee
RICAVATO DAL DOC. TERNA	PTO Elettrodotti a 150 kV "Santa Teresa - Tempio" e "Tempio - Buddusò"
CLASSIFICAZIONE DI SICUREZZA	Planimetria Catastale Luogosanto_04 scala 1:2.000

NOME DEL FILE	SCALA CAD	FORMATO	SCALA	FOGLIO
DE23661E1BHX00301_09.pdf	1 unità = 1	2642 x 297	1:2.000	9 / 26

Questo documento contiene informazioni di proprietà Terna Rete Italia S.p.A. e deve essere utilizzato esclusivamente dal destinatario in relazione alle finalità per le quali è stato ricevuto. E' vietata qualsiasi forma di riproduzione o di divulgazione senza l'esplicito consenso di Terna Rete Italia S.p.A.

This document contains information proprietary to Terna Rete Italia S.p.A. and it will have to be used exclusively for the purposes for which it has been furnished. Whichever shape of spreading or reproduction without the written permission of Terna Rete Italia S.p.A. is prohibit.