PROVINCIA DI OLBIA-TEMPIO | PROVINCIA DI OLBIA-TEMPIO | PROVINCIA DI OLBIA-TEMPIO

F. 05 COMUNE DI LURAS | COMUNE DI LURAS F. 05 | F. 15 COMUNE DI LURAS

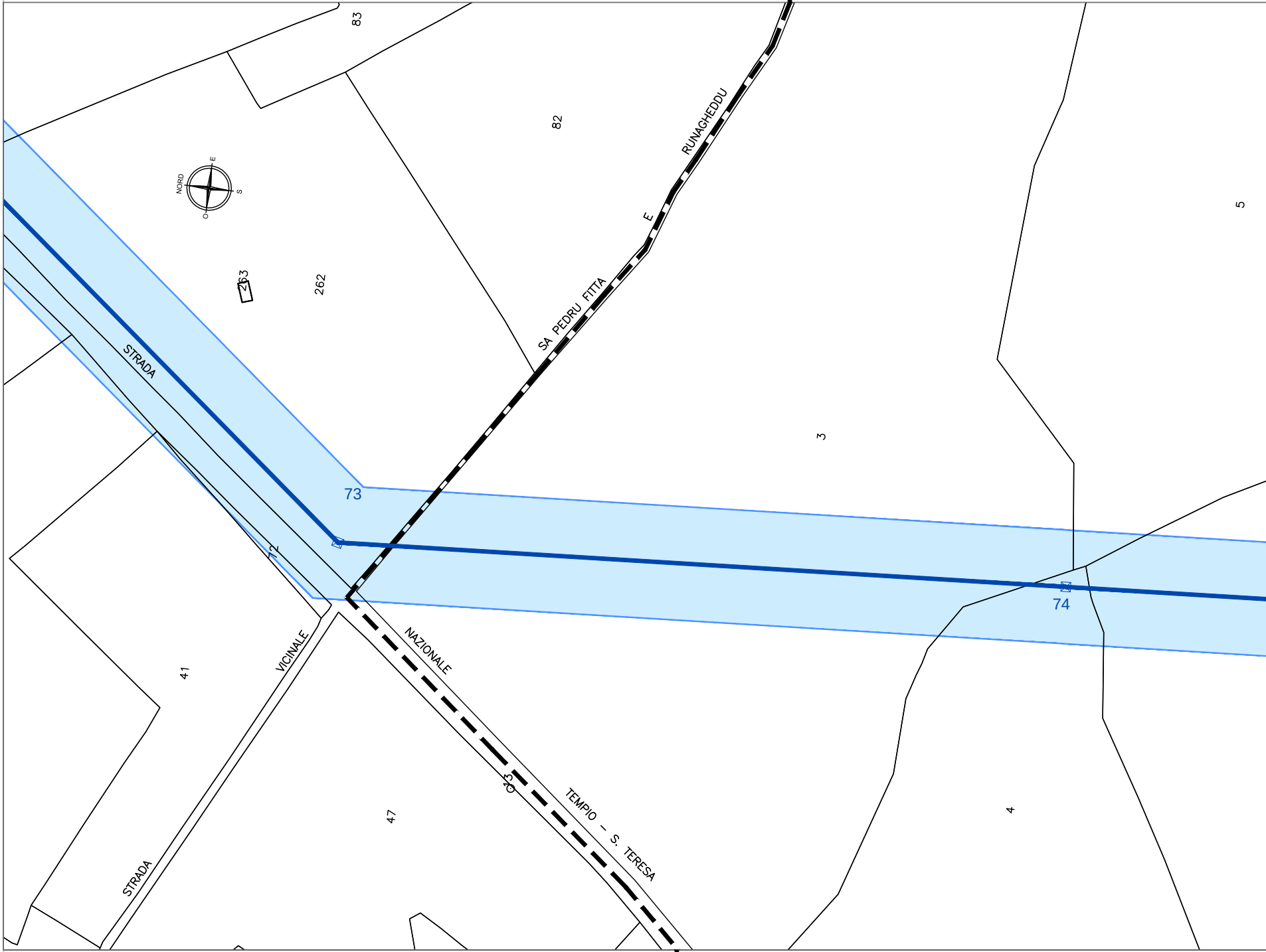
83
82
RUNAGHEDDU
E
SA PEDRU FITTA
NORD
E
S
O
263
262
5
3
STRADA
73
72
74
VICINALE
NAZIONALE
41
63
TEMPIO - S. TERESA
47
4
STRADA

F. 05 COMUNE DI LURAS F. 05 | F. 15 COMUNE DI LURAS

PROVINCIA DI OLBIA-TEMPIO | PROVINCIA DI OLBIA-TEMPIO

PROVINCIA DI OLBIA-TEMPIO

COMUNE DI LURAS F. 15

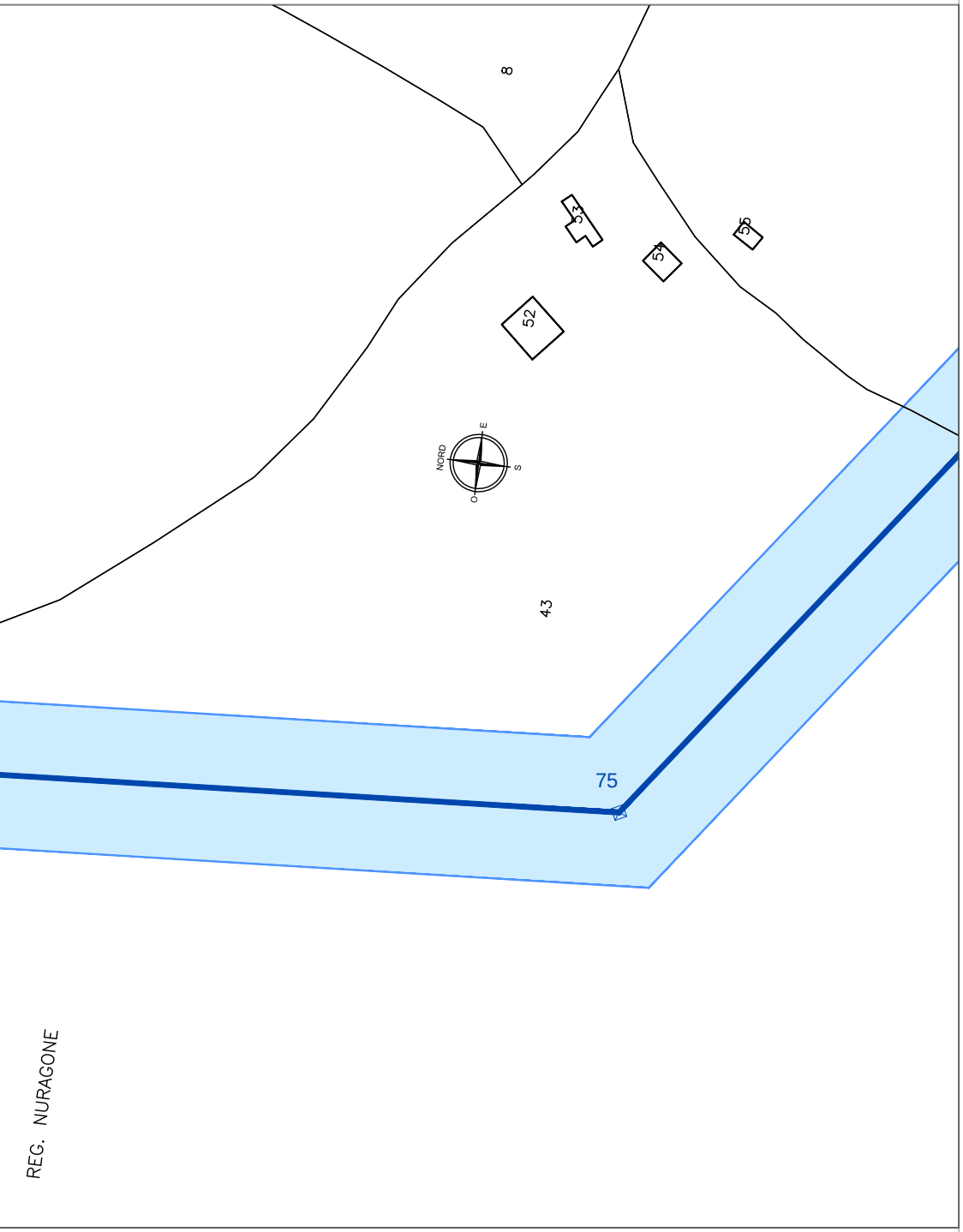
8
53
54
55
52
NORD
E
S
O
43
75
REG. NURAGONE

COMUNE DI LURAS F. 15

PROVINCIA DI OLBIA-TEMPIO

PROVINCIA DI OLBIA-TEMPIO

F. 15 COMUNE DI LURAS

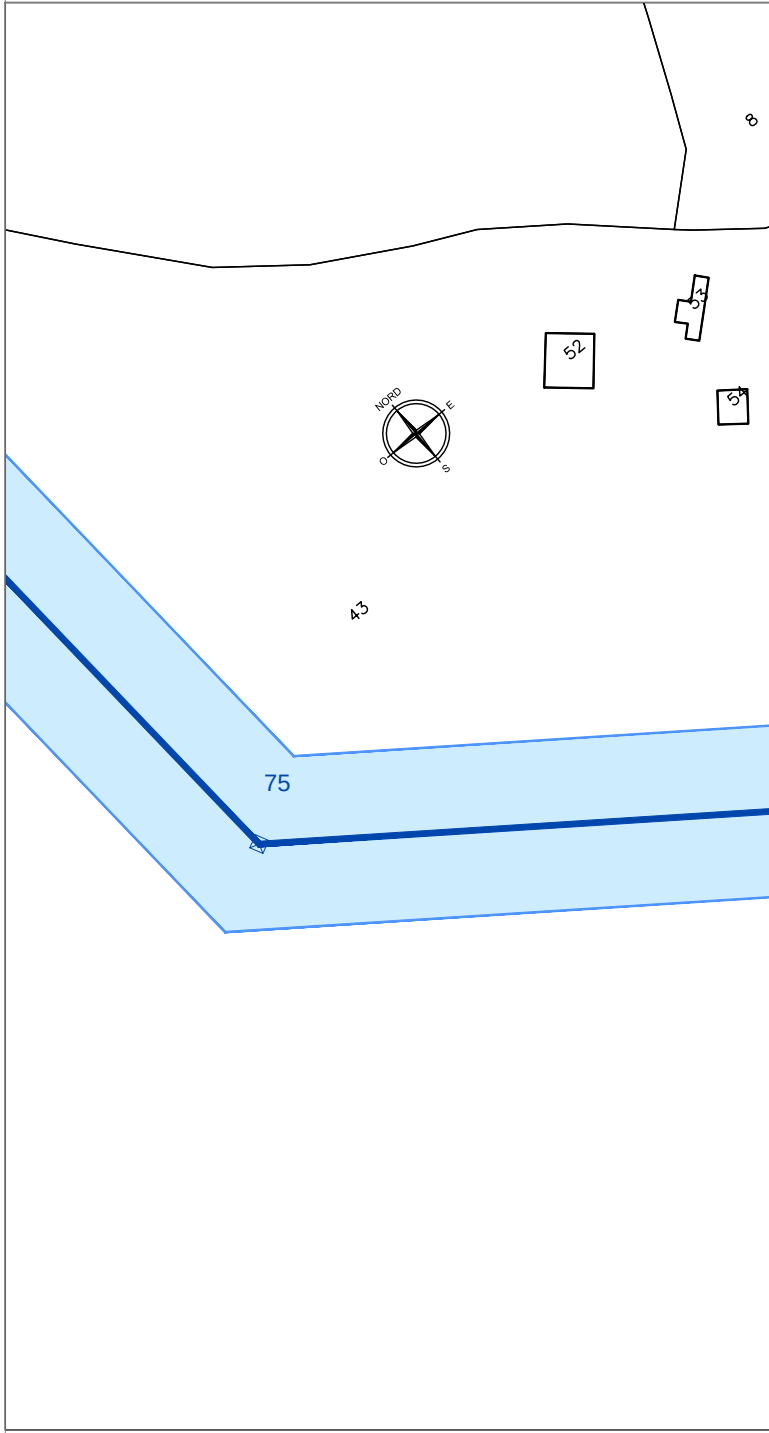
8
53
52
54
NORD
E
O
S
43
75

F. 15 COMUNE DI LURAS

PROVINCIA DI OLBIA-TEMPIO

PROVINCIA DI OLBIA-TEMPIO
COMUNE DI LURAS

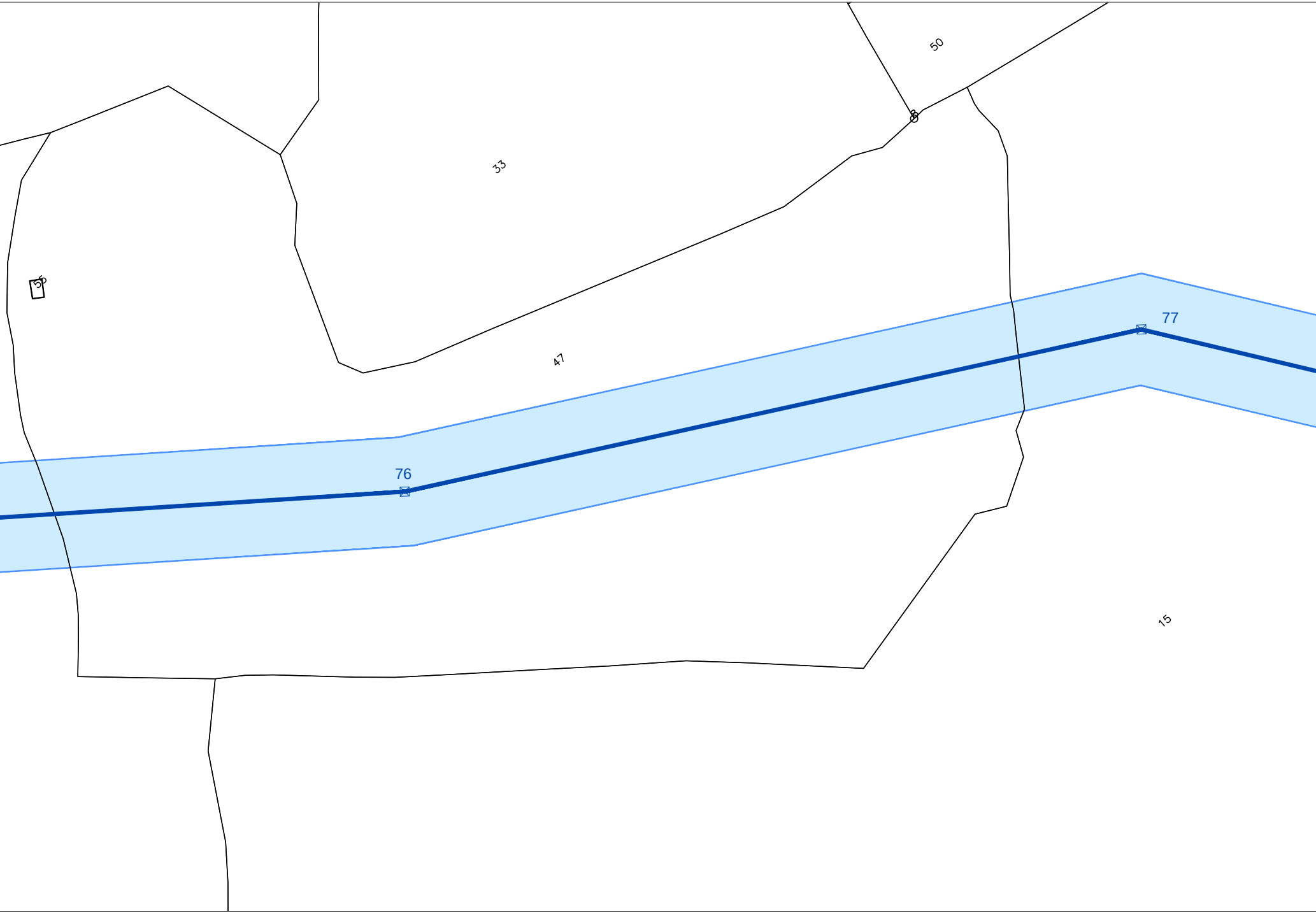
50
8
33
56
47
77
76
15

COMUNE DI LURAS
PROVINCIA DI OLBIA-TEMPIO

PROVINCIA DI OLBIA-TEMPIO PROVINCIA DI OLBIA-TEMPIO

F. 15 F. 16 COMUNE DI LURAS COMUNE DI LURAS F. 16

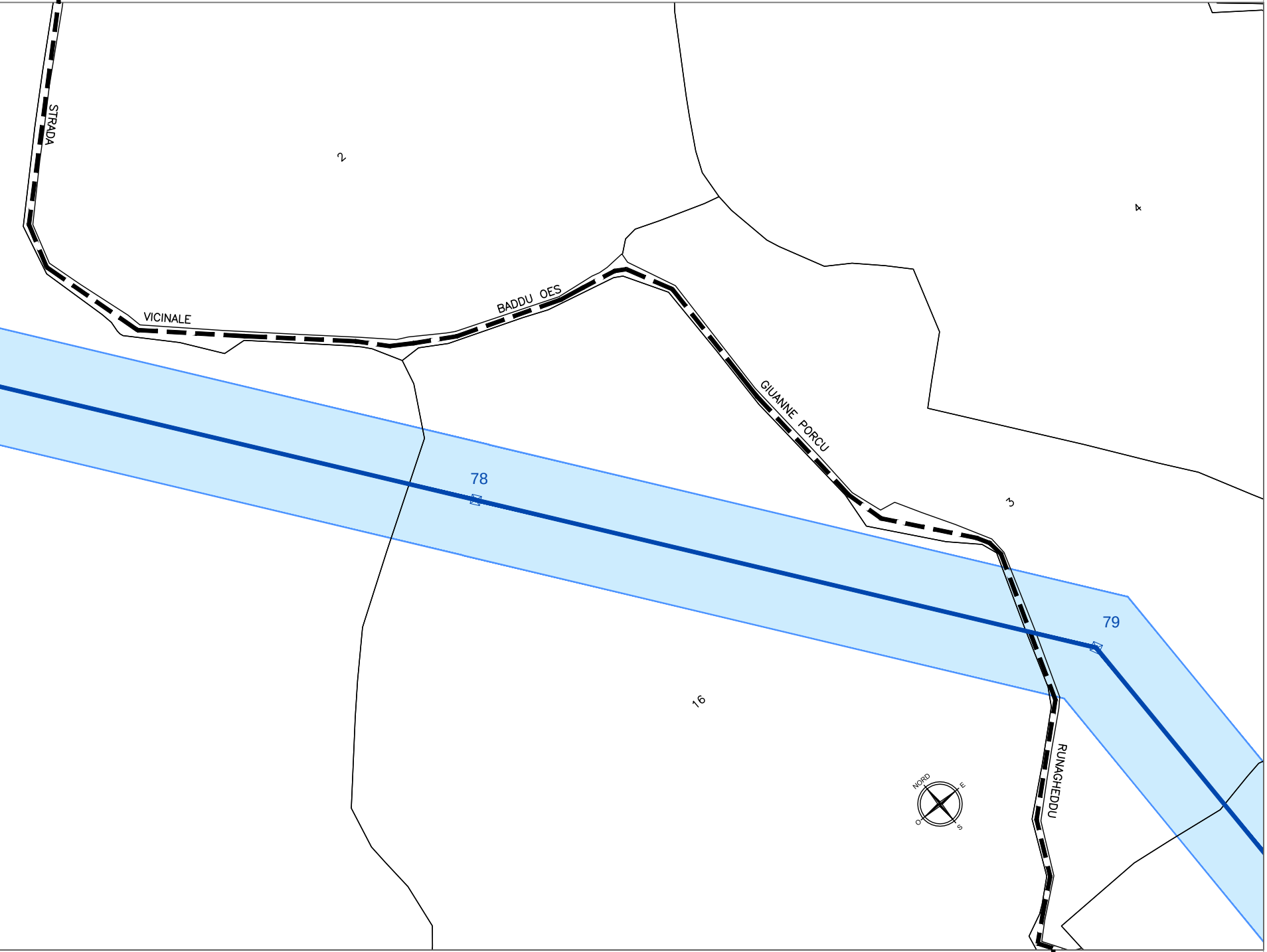
STRADA
VICINALE
BADDU OES
GIUANNE PORCU
RUNAGHEDDU
2
4
3
16
78
79
NORD
E
O
S

COMUNE DI LURAS F. 15 F. 16 F. 16

PROVINCIA DI OLBIA-TEMPIO

PROVINCIA DI OLBIA-TEMPIO

F. 16 COMUNE DI LURAS

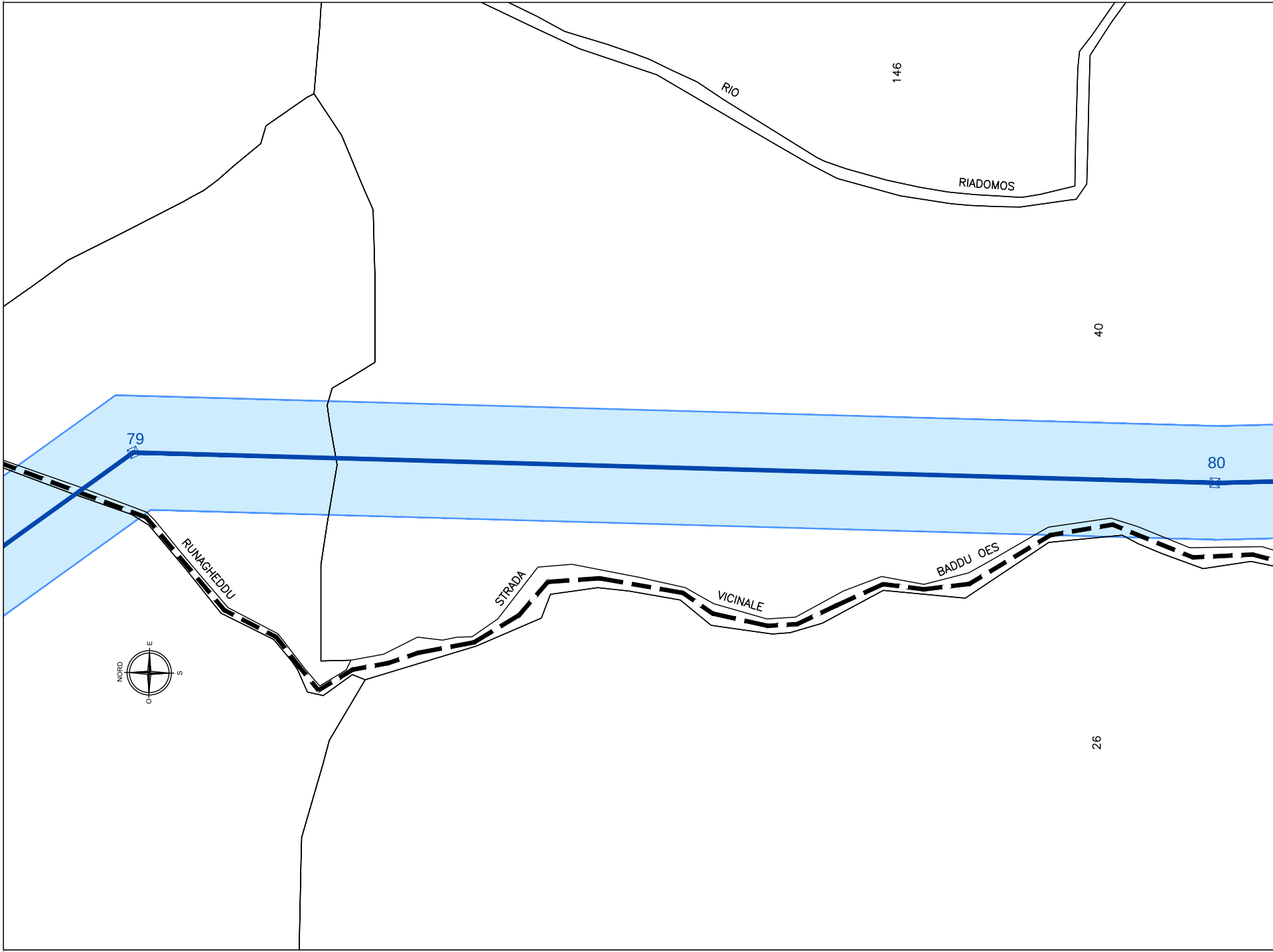
RIO
RIADOMOS
146
40
79
80
RUNAGHEDDU
STRADA
VICINALE
BADDU OES
NORD
E
S
O
26

F. 15 COMUNE DI LURAS

PROVINCIA DI OLBIA-TEMPIO

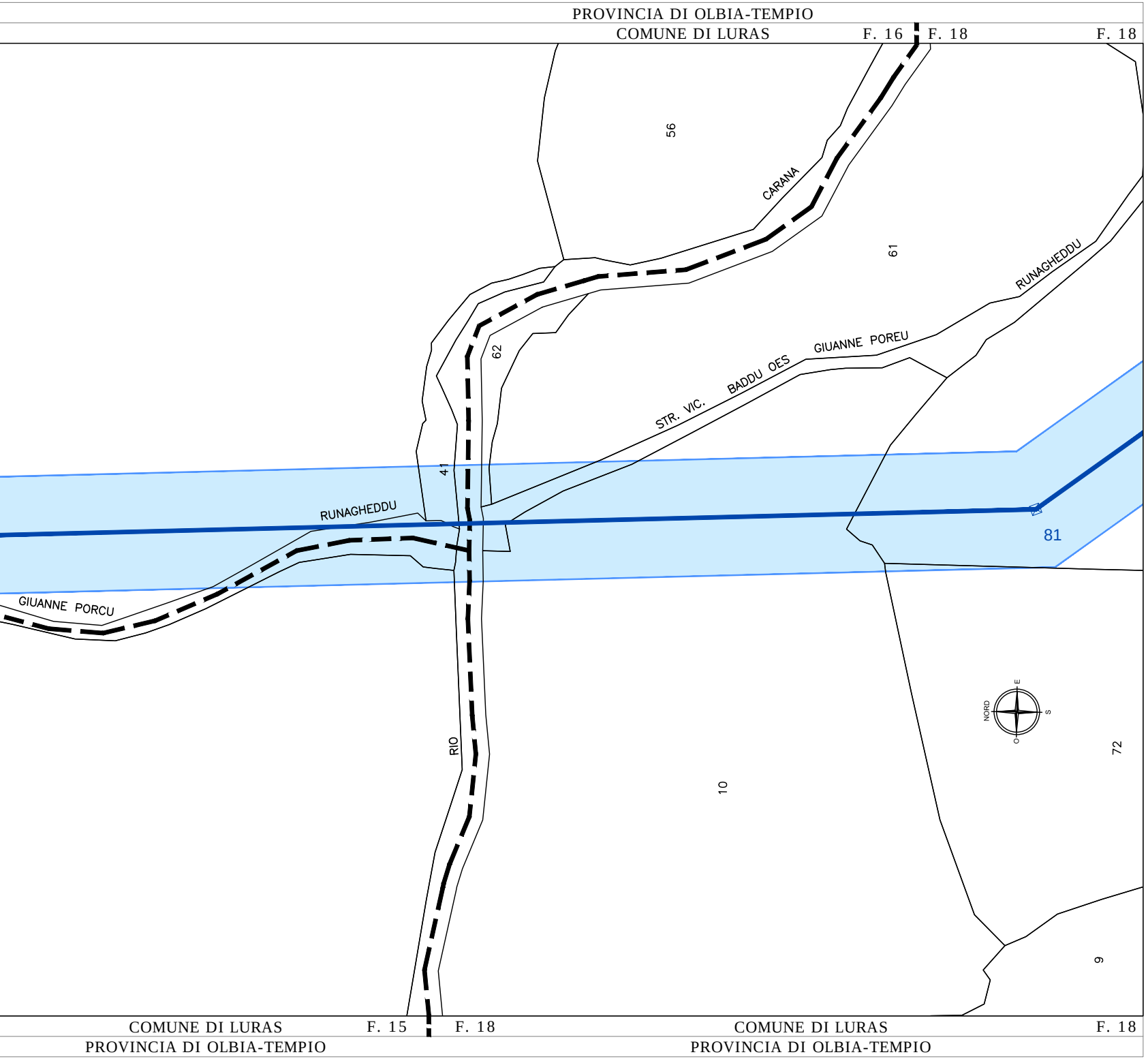
PROVINCIA DI OLBIA-TEMPIO
COMUNE DI LURAS
F. 16
F. 18
F. 18
56
CARANA
61
RUNAGHEDDU
62
STR. VIC. BADDU OES
GIUANNE POREU
41
RUNAGHEDDU
81
GIUANNE PORCU
RIO
10
72
9
NORD
E
S
O
COMUNE DI LURAS
F. 15
F. 18
PROVINCIA DI OLBIA-TEMPIO
COMUNE DI LURAS
F. 18
PROVINCIA DI OLBIA-TEMPIO

LEGENDA

▬	Elettrodotto in Semplice Terna in Progetto -	Vn: 150 kV
▬ ▬ ▬	Cavidotto in Semplice Terna in Progetto -	Vn: 150 kV
▭	Area potenzialmente impegnata	
☒	Sostegni da realizzare	

Terna Rete Italia SpA
Direzione Ingegneria Funzione Realizzazione
Area Progettazione e Realizzazione Impianti Nord Ovest
Vincenzo Licciardi

ORDINE INGEGNERI
PROVINCIA CAGLIARI
N. 2222
Dott. Ing Vincenzo Licciardi

NB: Il sostegno rappresentato in planimetria è da intendersi come un simbolo necessario solamente all'individuazione del centro picchetto; non rappresenta pertanto l'effettiva area di ingombro.

REVISIONI

00	15.12.2013	Prima Emissione	S. Mulas ING-REA APRI-NO	M. Sala ING-REA APRI-NO	V. Licciardi ING-REA APRI-NO
N.	DATA	DESCRIZIONE	ELABORATO	VERIFICATO	APPROVATO

TIPOLOGIA DELL'ELABORATO	CODIFICA DELL'ELABORATO
Planimetria Catastale	DE23661E1BHX00301

Terna Rete Italia
TERNA GROUP

PROGETTO

RICAVATO DAL DOC. TERNA

CLASSIFICAZIONE DI SICUREZZA

TITOLO

Realizzazione nuovi elettrodotti a 150 kV "Santa Teresa - Tempio" e "Tempio - Buddusò", nuove Stazioni Elettriche a 150 kV di "Tempio" e "Buddusò" e relativi raccordi linee

PTO Elettrodotti a 150 kV "Santa Teresa - Tempio" e "Tempio - Buddusò"

Planimetria Catastale Luras_02 scala 1:2.000

NOME DEL FILE	SCALA CAD	FORMATO	SCALA	FOGLIO
DE23661E1BHX00301_11.pdf	1 unità = 1	2230 x 297	1:2.000	11 / 26

m23IO001SG-r00

Questo documento contiene informazioni di proprietà Terna Rete Italia S.p.A. e deve essere utilizzato esclusivamente dal destinatario in relazione alle finalità per le quali è stato ricevuto. E' vietata qualsiasi forma di riproduzione o di divulgazione senza l'esplicito consenso di Terna Rete Italia S.p.A.

This document contains information proprietary to Terna Rete Italia S.p.A. and it will have to be used exclusively for the purposes for which it has been furnished. Whichever shape of spreading or reproduction without the written permission of Terna Rete Italia S.p.A. is prohibit.