PROVINCIA DI OLBIA-TEMPIO PROVINCIA DI OLBIA-TEMPIO

F. 49 COMUNE DI CALANGIANUS COMUNE DI CALANGIANUS

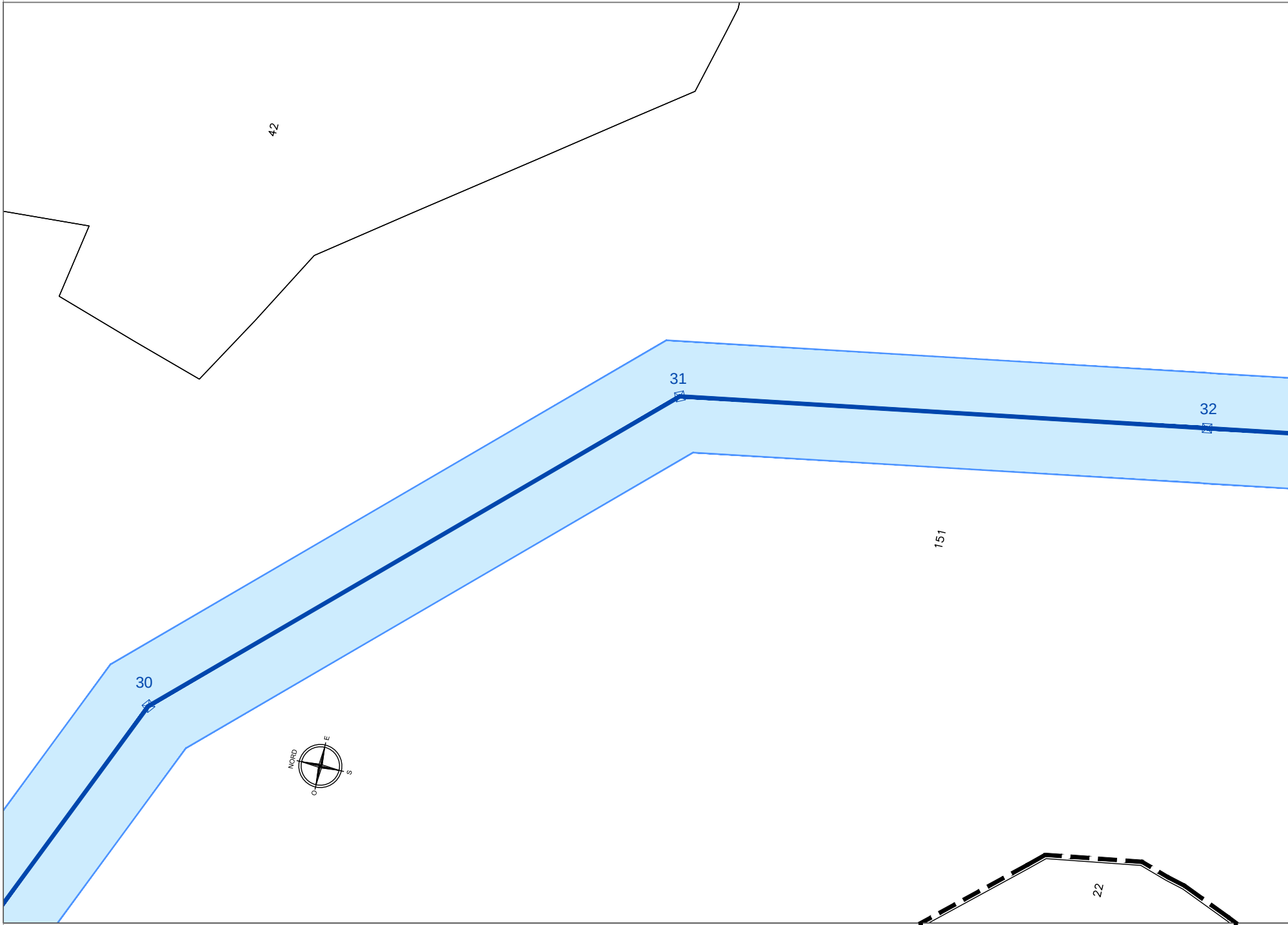
42
31
32
151
30
NORD
E
S
O
22

F. 49 COMUNE DI CALANGIANUS COMUNE DI CALANGIANUS F. 49 F. 48 F. 48 F. 49

PROVINCIA DI OLBIA-TEMPIO PROVINCIA DI OLBIA-TEMPIO

PROVINCIA DI OLBIA-TEMPIO PROVINCIA DI OLBIA-TEMPIO
COMUNE DI CALANGIANUS F. 49 F. 59 COMUNE DI CALANGIANUS

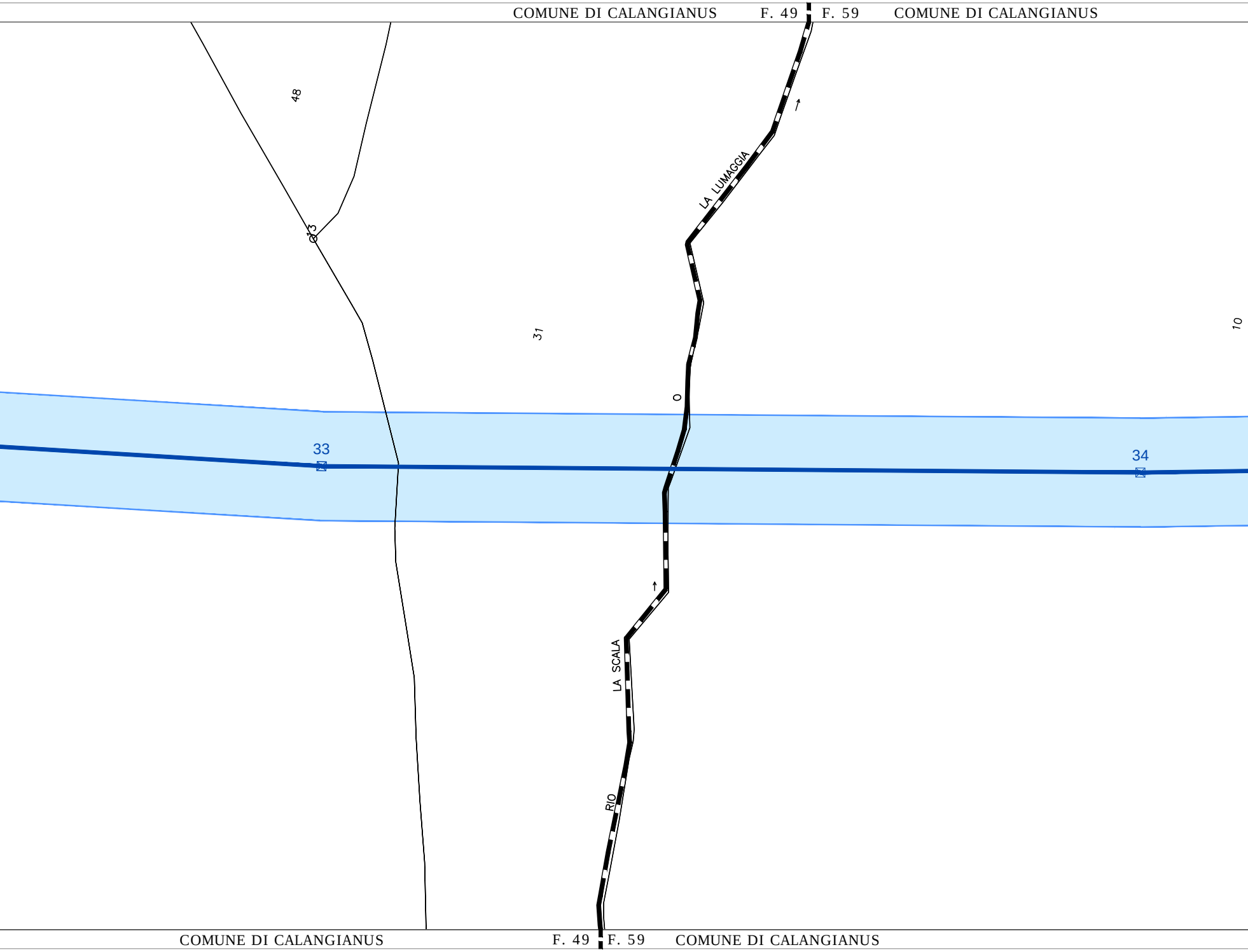
48
13
31
10
LA LUMAGGIA
O
33
34
LA SCALA
RIO

COMUNE DI CALANGIANUS F. 49 F. 59 COMUNE DI CALANGIANUS
PROVINCIA DI OLBIA-TEMPIO PROVINCIA DI OLBIA-TEMPIO

PROVINCIA DI OLBIA-TEMPIO PROVINCIA DI OLBIA-TEMPIO
COMUNE DI CALANGIANUS F. 59 F. 60 COMUNE DI CALANGIANUS

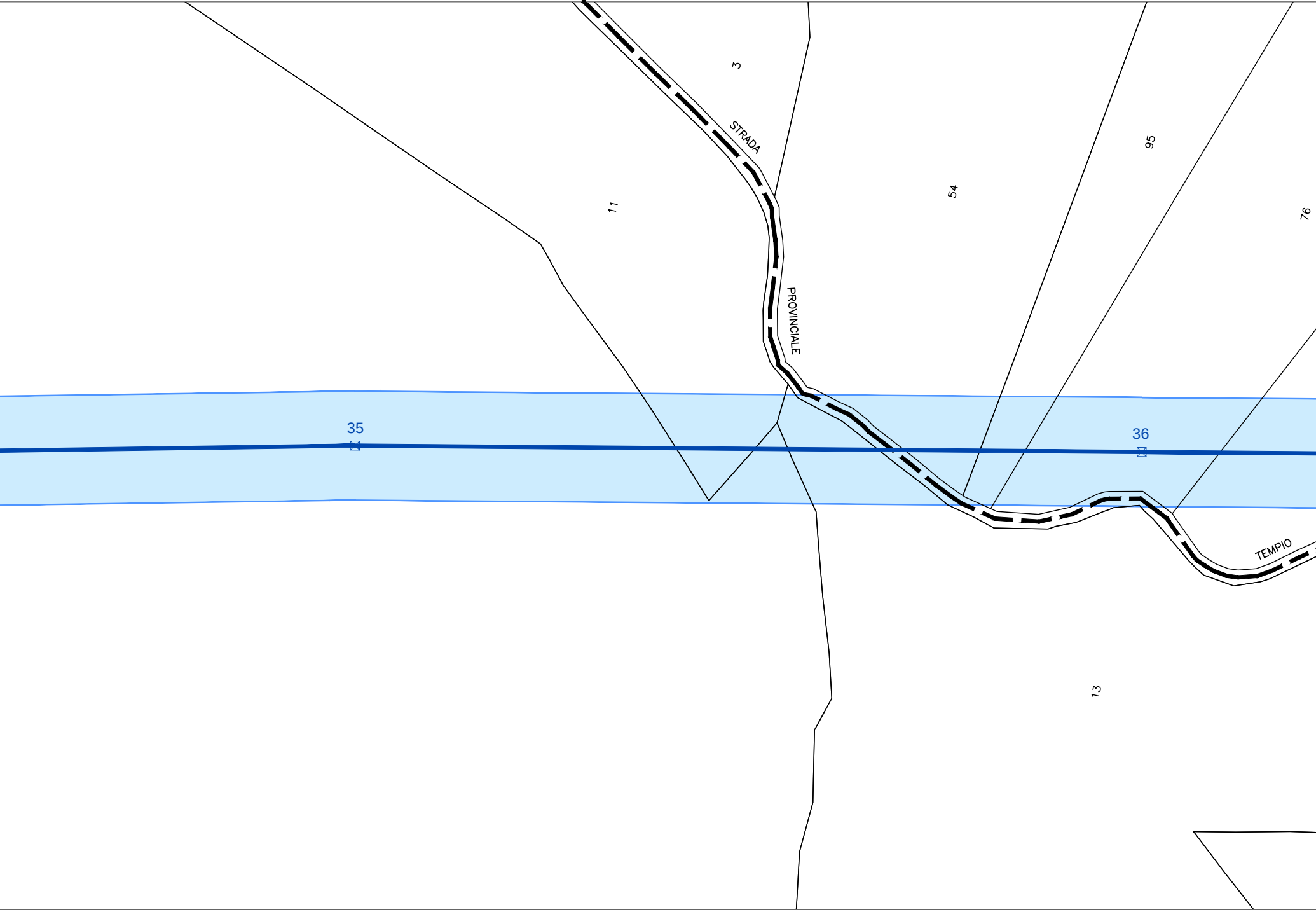
3
STRADA
PROVINCIALE
TEMPIO
11
54
95
76
35
36
13

COMUNE DI CALANGIANUS COMUNE DI
PROVINCIA DI OLBIA-TEMPIO PROVINCIA D

PROVINCIA DI OLBIA-TEMPIO
COMUNE DI CALANGIANUS

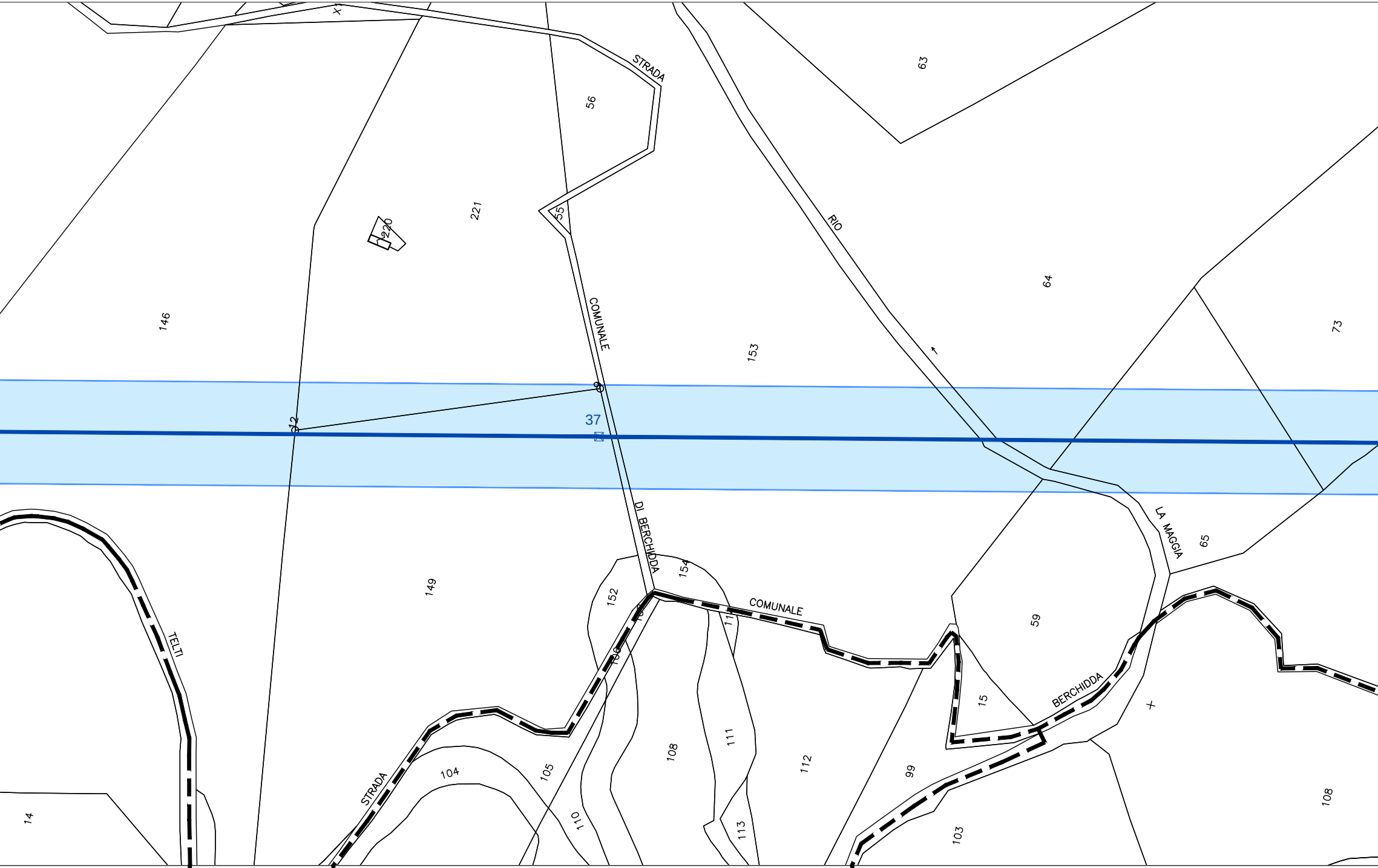
63
STRADA
56
221
220
55
RIO
64
73
146
COMUNALE
153
12
9
37
DI BERCHIDDA
LA MAGGIA
65
154
152
149
COMUNALE
59
106
TELTI
15
BERCHIDDA
108
111
105
104
112
99
STRADA
14
110
113
103
108

CALANGIANUS F. 59 F. 60 F. 60 F. 59 COMUNE DI CALANGIANUS F. 59 F. 69 COMUNE DI CALANGIANUS
I OLBIA-TEMPIO PROVINCIA DI OLBIA-TEMPIO PROVINCIA DI OLBIA-TEMPIO

PROVINCIA DI OLBIA-TEMPIO
COMUNE DI CALANGIANUS

PROVINCIA DI OLBIA-TEMPIO
COMUNE DI CALANGIANUS F. 60

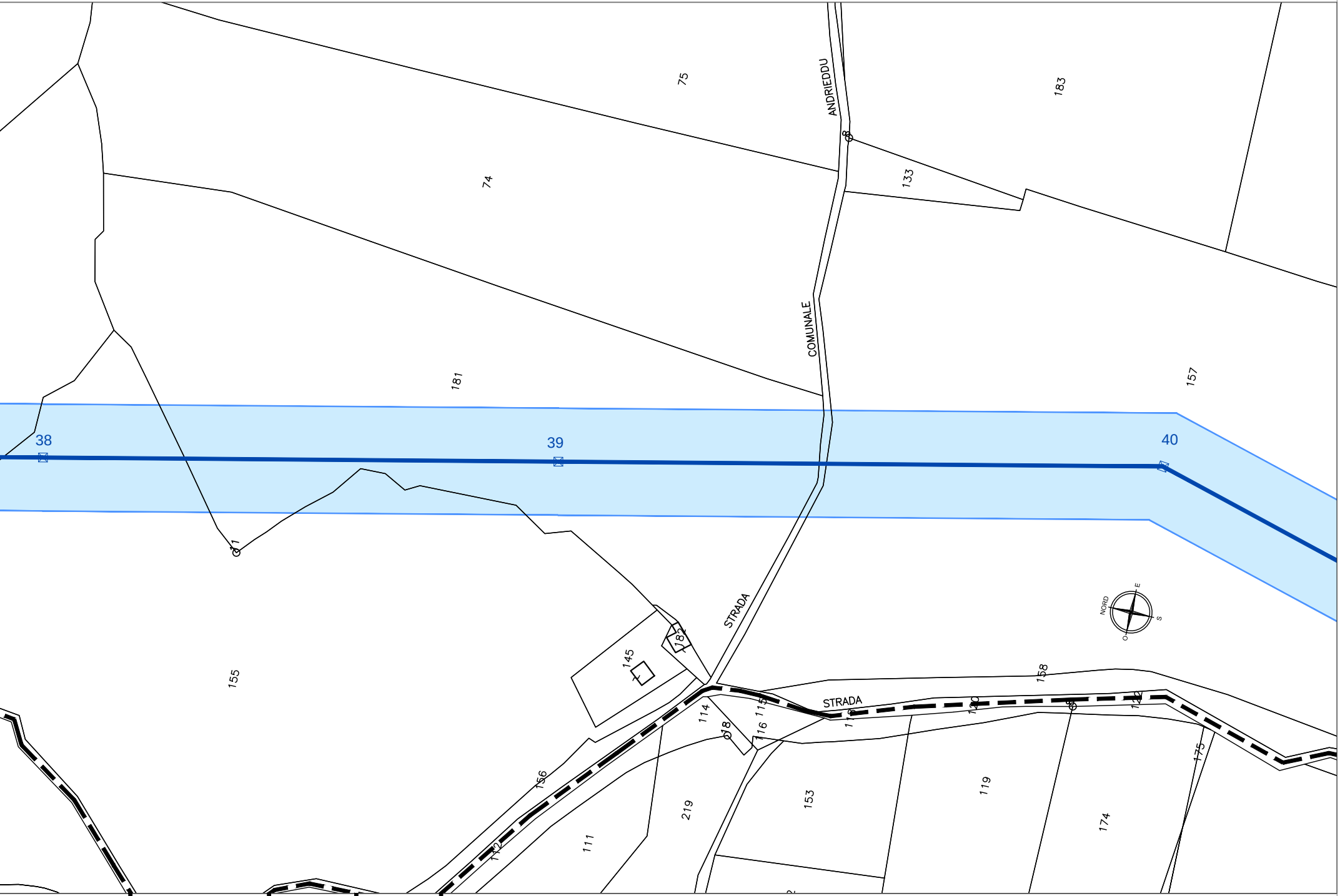
75
ANDRIEDDU
183
74
133
COMUNALE
181
157
38
39
40
11
STRADA
NORD
E
S
O
182
145
155
158
STRADA
114
115
116
18
156
219
153
119
174
175
111
112

F. 69 F. 60 F. 69 F. 60 F. 69 COMUNE DI CALANGIANUS
PROVINCIA DI OLBIA-TEMPIO

COMUNE DI CALANGIANUS F. 69
PROVINCIA DI OLBIA-TEMPIO

LEGENDA

▬	Elettrodotto in Semplice Terna in Progetto - Vn: 150 kV
╍	Cavidotto in Semplice Terna in Progetto - Vn: 150 kV
▭	Area potenzialmente impegnata
☒	Sostegni da realizzare

Terna Rete Italia SpA
Direzione Ingegneria Funzione Realizzazione
Area Progettazione e Realizzazione Impianti Nord Ovest
Vincenzo Licciardi
Vincenzo Licciardi
ORDINE INGEGNERI
PROVINCIA CAGLIARI
N. 2222
Dott. Ing Vincenzo Licciardi

NB: Il sostegno rappresentato in planimetria è da intendersi come un simbolo necessario solamente all'individuazione del centro picchetto; non rappresenta pertanto l'effettiva area di ingombro.

REVISIONI

N.	DATA	DESCRIZIONE	ELABORATO	VERIFICATO	APPROVATO
00	15.12.2013	Prima Emissione	S. Mulas ING-REA APRI-NO	M. Sala ING-REA APRI-NO	V. Licciardi ING-REA APRI-NO

TIPOLOGIA DELL'ELABORATO	CODIFICA DELL'ELABORATO
Planimetria Catastale	DE23661E1BHX00301

Terna Rete Italia
TERNA GROUP

PROGETTO

RICAVATO DAL DOC. TERNA

CLASSIFICAZIONE DI SICUREZZA

TITOLO

Realizzazione nuovi elettrodotti a 150 kV "Santa Teresa - Tempio" e "Tempio - Buddusò", nuove Stazioni Elettriche a 150 kV di "Tempio" e "Buddusò" e relativi raccordi linee

PTO Elettrodotti a 150 kV "Santa Teresa - Tempio" e "Tempio - Buddusò"

Planimetria Catastale Calangianus_04 scala 1:2.000

NOME DEL FILE	SCALA CAD	FORMATO	SCALA	FOGLIO
DE23661E1BHX00301_16.pdf	1 unità = 1	2057 x 297	1:2.000	16 / 26

m23IO001SG-r00

Questo documento contiene informazioni di proprietà Terna Rete Italia S.p.A. e deve essere utilizzato esclusivamente dal destinatario in relazione alle finalità per le quali è stato ricevuto. E' vietata qualsiasi forma di riproduzione o di divulgazione senza l'esplicito consenso di Terna Rete Italia S.p.A.

This document contains information proprietary to Terna Rete Italia S.p.A. and it will have to be used exclusively for the purposes for which it has been furnished. Whichever shape of spreading or reproduction without the written permission of Terna Rete Italia S.p.A. is prohibit.