PROVINCIA DI OLBIA-TEMPIO

PROVINCIA DI OLBIA-TEMPIO

F. 11

F. 11

F. 01

COMUNE DI BUDDUSO'

COMUNE DI BUDDUSO'

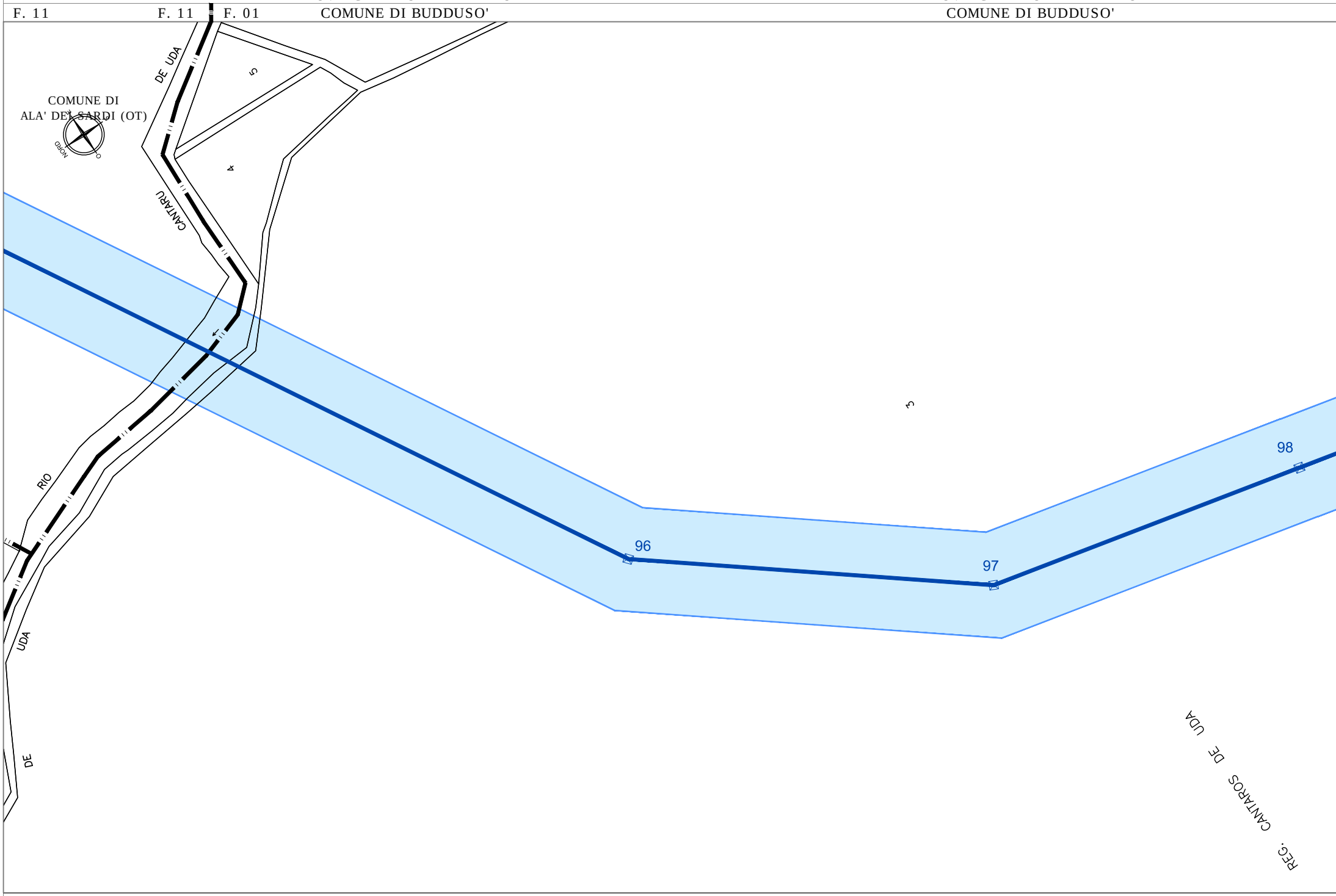
COMUNE DI
ALA' DEI SARDI (OT)
NORD
DE UDA
5
4
CANTARU
3
RIO
UDA
DE
96
97
98
REG. CANTAROS DE UDA

F. 01

COMUNE DI BUDDUSO'

COMUNE DI BUDDUSO'

PROVINCIA DI OLBIA-TEMPIO

PROVINCIA DI OLBIA-TEMPIO

PROVINCIA DI OLBIA-TEMPIO

COMUNE DI BUDDUSO' F. 01

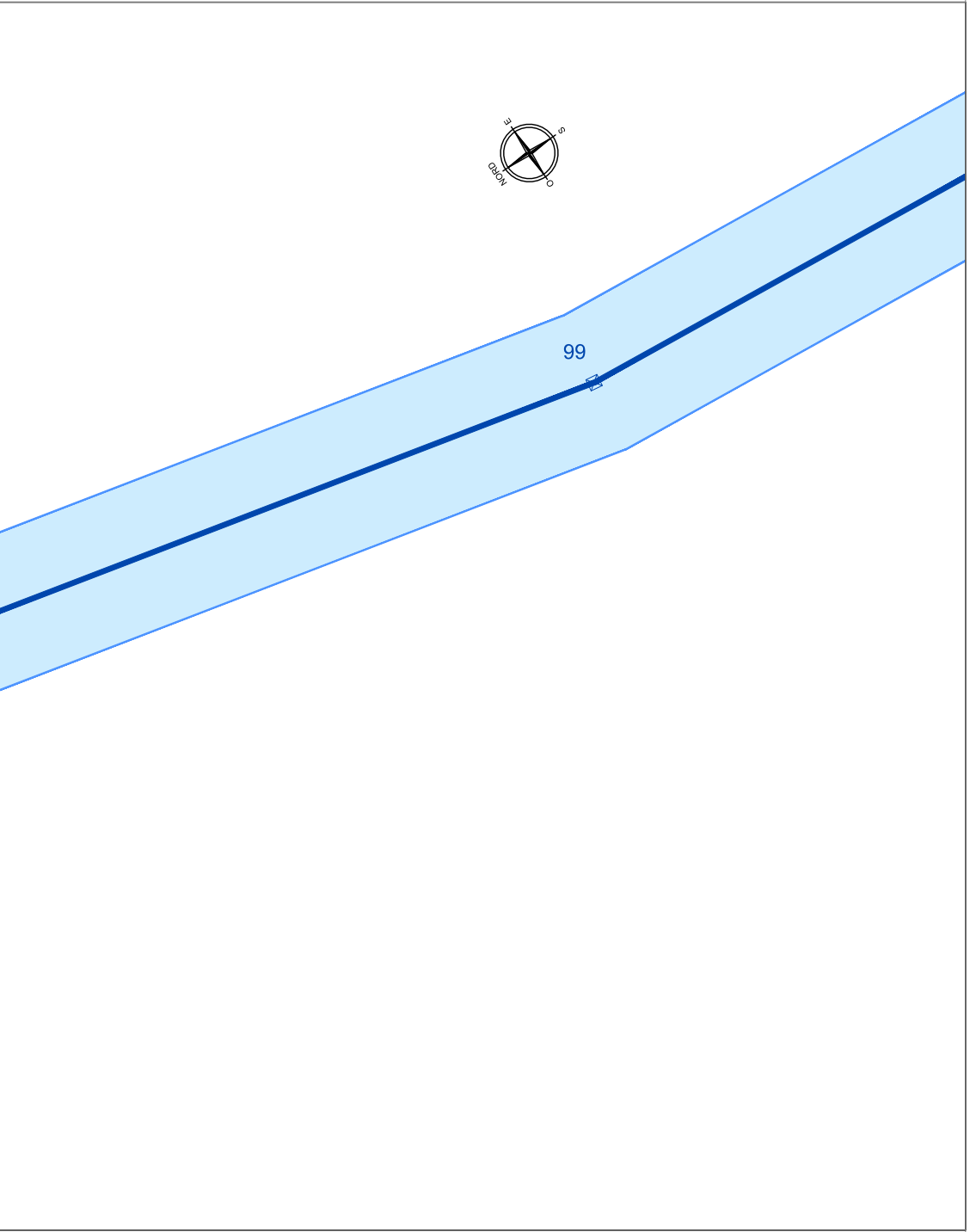

COMUNE DI BUDDUSO' F. 01

PROVINCIA DI OLBIA-TEMPIO

PROVINCIA DI OLBIA-TEMPIO

F. 01 COMUNE DI BUDDUSO'

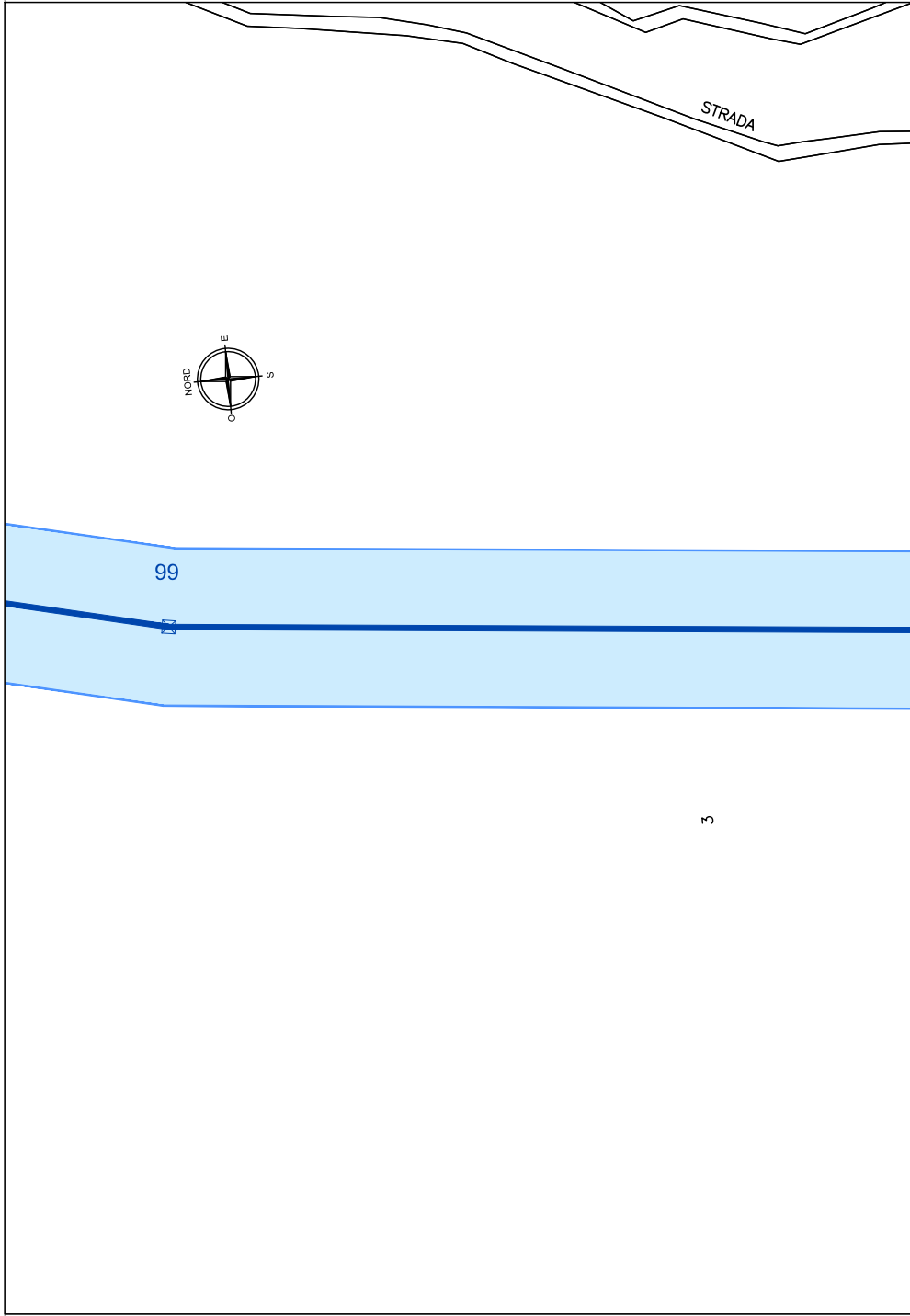
STRADA
E
S
O
NORD
99
3

F. 01 COMUNE DI BUDDUSO'

PROVINCIA DI OLBIA-TEMPIO

PROVINCIA DI OLBIA-TEMPIO PROVINCIA DI OLBIA-TEMPIO
COMUNE DI BUDDUSO' F. 01 | F. 02 COMUNE DI BUDDUSO'

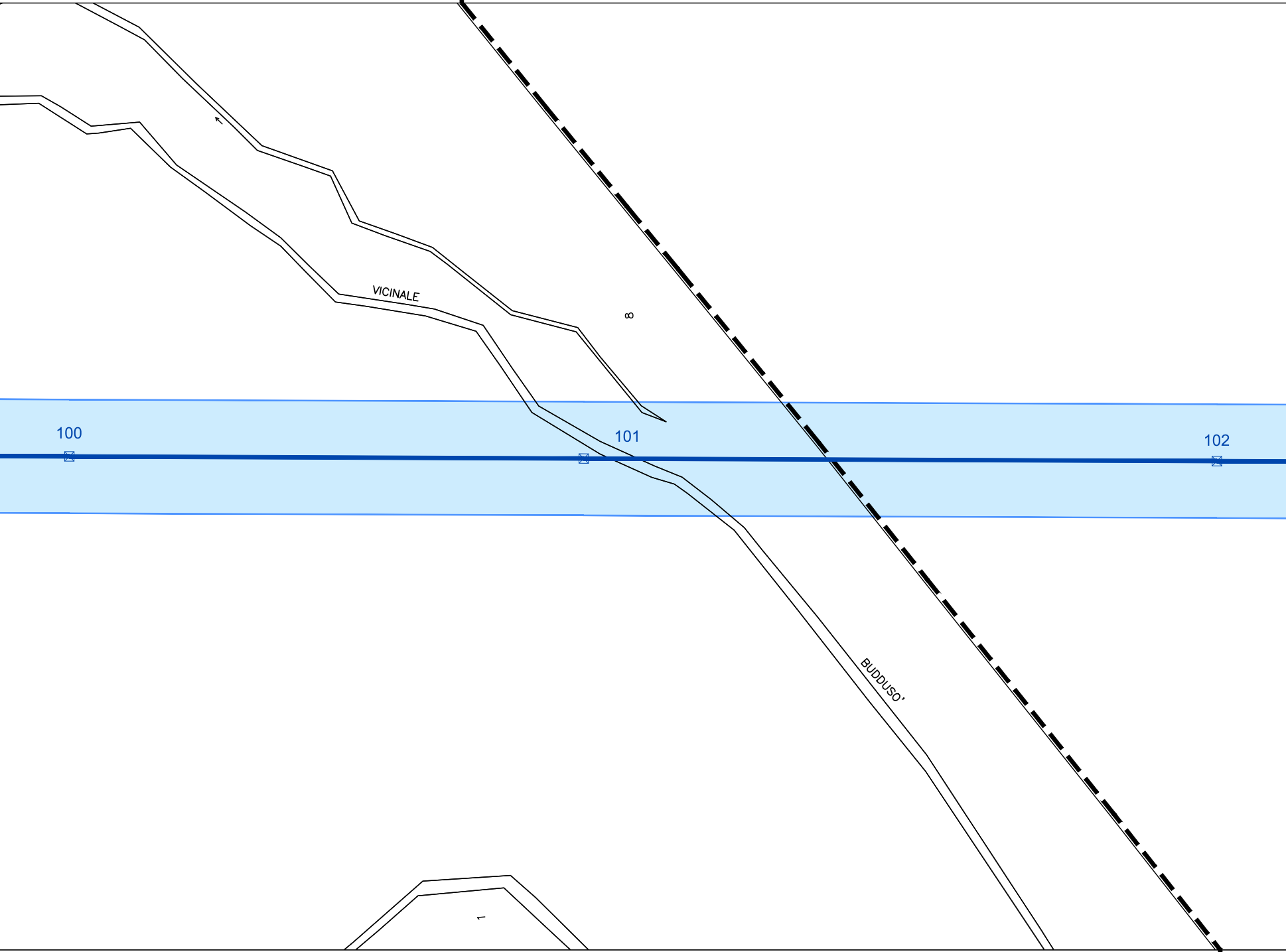
VICINALE
8
100
101
102
BUDDUSO'
1

COMUNE DI BUDDUSO' COMUNE DI BUDDUSO' F. 01 | F. 02
PROVINCIA DI OLBIA-TEMPIO PROVINCIA DI OLBIA-TEMPIO

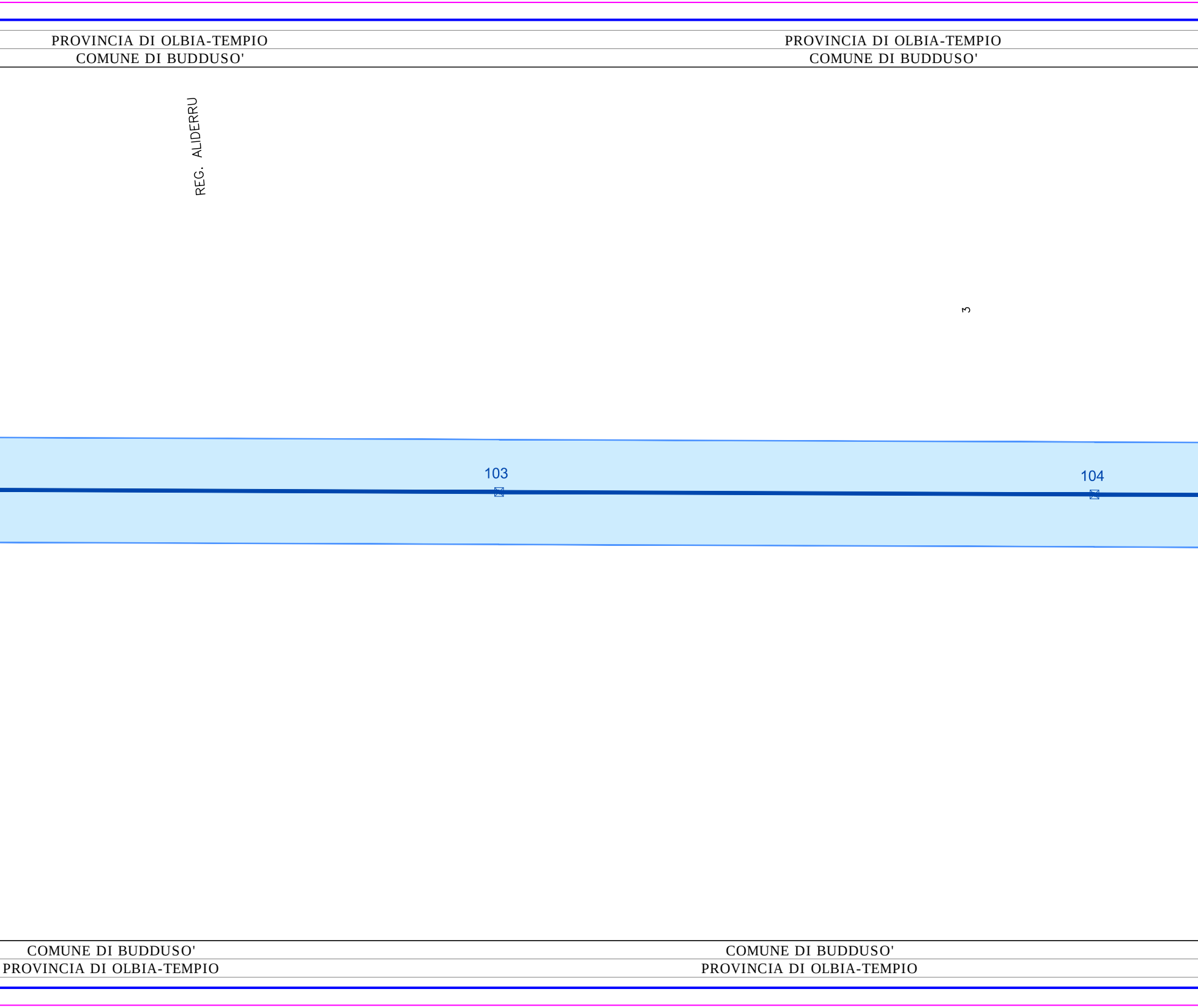
PROVINCIA DI OLBIA-TEMPIO
COMUNE DI BUDDUSO'
PROVINCIA DI OLBIA-TEMPIO
COMUNE DI BUDDUSO'
REG. ALIDERRU
3
103
104
COMUNE DI BUDDUSO'
PROVINCIA DI OLBIA-TEMPIO
COMUNE DI BUDDUSO'
PROVINCIA DI OLBIA-TEMPIO


PROVINCIA DI OLBIA-TEMPIO
COMUNE DI BUDDUSO'
PROVINCIA DI OLBIA-TEMPIO
COMUNE DI BUDDUSO'
105
106
VICINALE
STRADA
5
COMUNE DI BUDDUSO'
PROVINCIA DI OLBIA-TEMPIO
F. 02
F. 03
COMUNE DI BUDDUSO'
PROVINCIA DI OLBIA-TEMPIO

PROVINCIA DI OLBIA-TEMPIO PROVINCIA DI OLBIA-TEMPIO
COMUNE DI BUDDUSO' F. 02 F. 03 COMUNE DI BUDDUSO'


BERCHIDDA
BUDDUSO'
REG. MONTE JANA
107
108
8
9

COMUNE DI BUDDUSO' COMUNE DI BUDDUSO'
PROVINCIA DI OLBIA-TEMPIO PROVINCIA DI OLBIA-TEMPIO

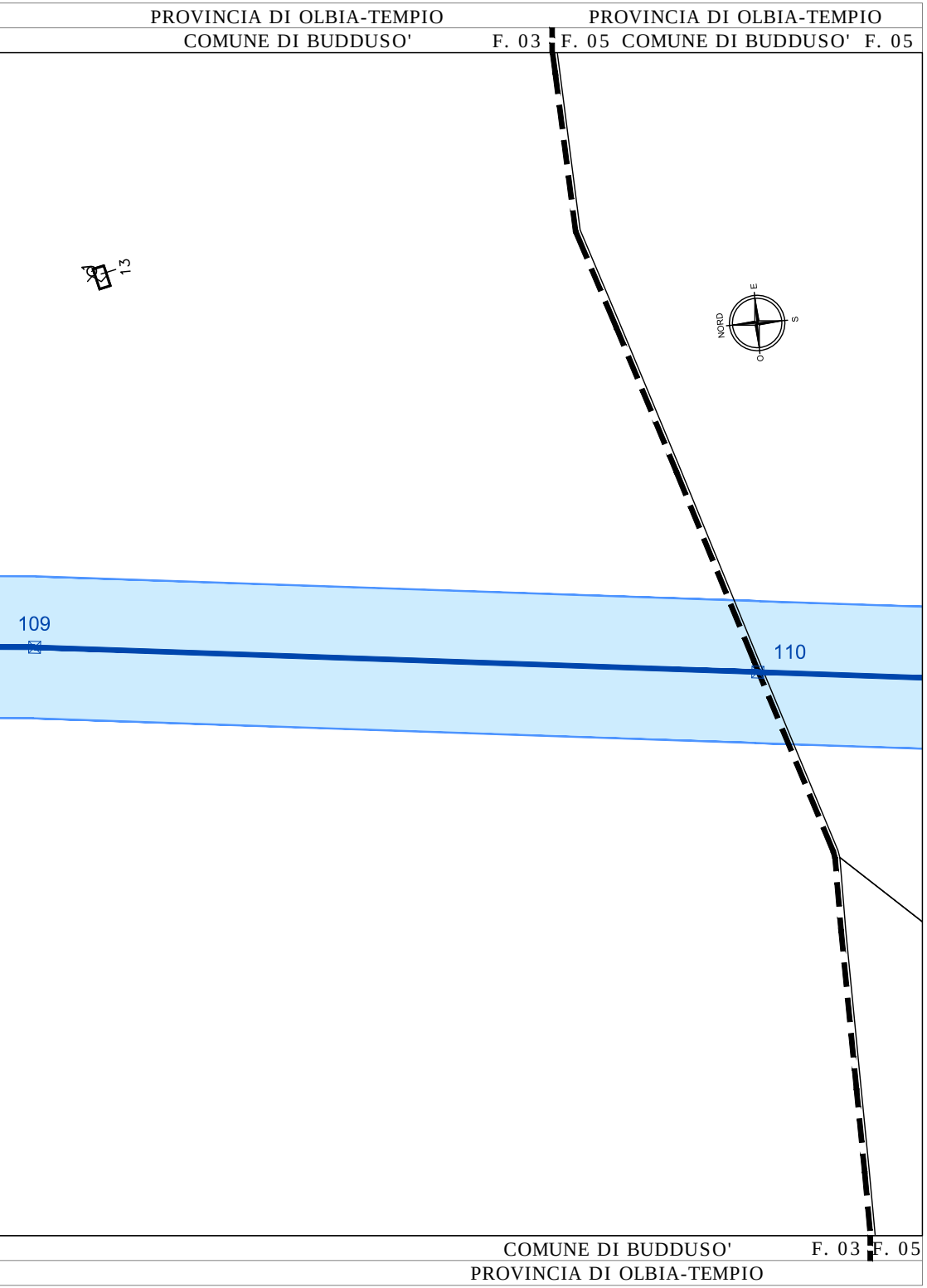
PROVINCIA DI OLBIA-TEMPIO
COMUNE DI BUDDUSO'
F. 03
PROVINCIA DI OLBIA-TEMPIO
F. 05
COMUNE DI BUDDUSO'
F. 05
13
NORD
E
S
O
109
110
COMUNE DI BUDDUSO'
F. 03
F. 05
PROVINCIA DI OLBIA-TEMPIO

LEGENDA

🟦	Elettrodotto in Semplice Terna in Progetto - Vn: 150 kV
🟥	Cavidotto in Semplice Terna in Progetto - Vn: 150 kV
🟦	Area potenzialmente impegnata
☒	Sostegni da realizzare

Terna Rete Italia SpA
Direzione Ingegneria Funzione Realizzazione
Area Progettazione e Realizzazione Impianti Nord Ovest
Vincenzo Licciardi

ORDINE INGEGNERI
PROVINCIA CAGLIARI
N. 2222
Dott. Ing Vincenzo Licciardi

NB: Il sostegno rappresentato in planimetria è da intendersi come un simbolo necessario solamente all'individuazione del centro picchetto; non rappresenta pertanto l'effettiva area di ingombro.

REVISIONI	N.	DATA	DESCRIZIONE	ELABORATO	VERIFICATO	APPROVATO
	00	15.12.2013	Prima Emissione	S. Mulas ING-REA APRI-NO	M. Sala ING-REA APRI-NO	V. Licciardi ING-REA APRI-NO

TIPOLOGIA DELL'ELABORATO: Planimetria Catastale

CODIFICA DELL'ELABORATO: DE23661E1BHX00301

Terna Rete Italia
TERNA GROUP

PROGETTO:

RICAVATO DAL DOC. TERNA:

CLASSIFICAZIONE DI SICUREZZA:

TITOLO:
Realizzazione nuovi elettrodotti a 150 kV "Santa Teresa - Tempio" e "Tempio - Buddusò", nuove Stazioni Elettriche a 150 kV di "Tempio" e "Buddusò" e relativi raccordi linee

PTO Elettrodotti a 150 kV "Santa Teresa - Tempio" e "Tempio - Buddusò"

Planimetria Catastale Buddusò_01 scala 1:2.000

NOME DEL FILE	SCALA CAD	FORMATO	SCALA	FOGLIO
DE23661E1BHX00301_23.pdf	1 unità = 1	2640 x 297	1:2.000	23 / 26

m23IO001SG-r00

Questo documento contiene informazioni di proprietà Terna Rete Italia S.p.A. e deve essere utilizzato esclusivamente dal destinatario in relazione alle finalità per le quali è stato ricevuto. E' vietata qualsiasi forma di riproduzione o di divulgazione senza l'esplicito consenso di Terna Rete Italia S.p.A.

This document contains information proprietary to Terna Rete Italia S.p.A. and it will have to be used exclusively for the purposes for which it has been furnished. Whichever shape of spreading or reproduction without the written permission of Terna Rete Italia S.p.A. is prohibit.