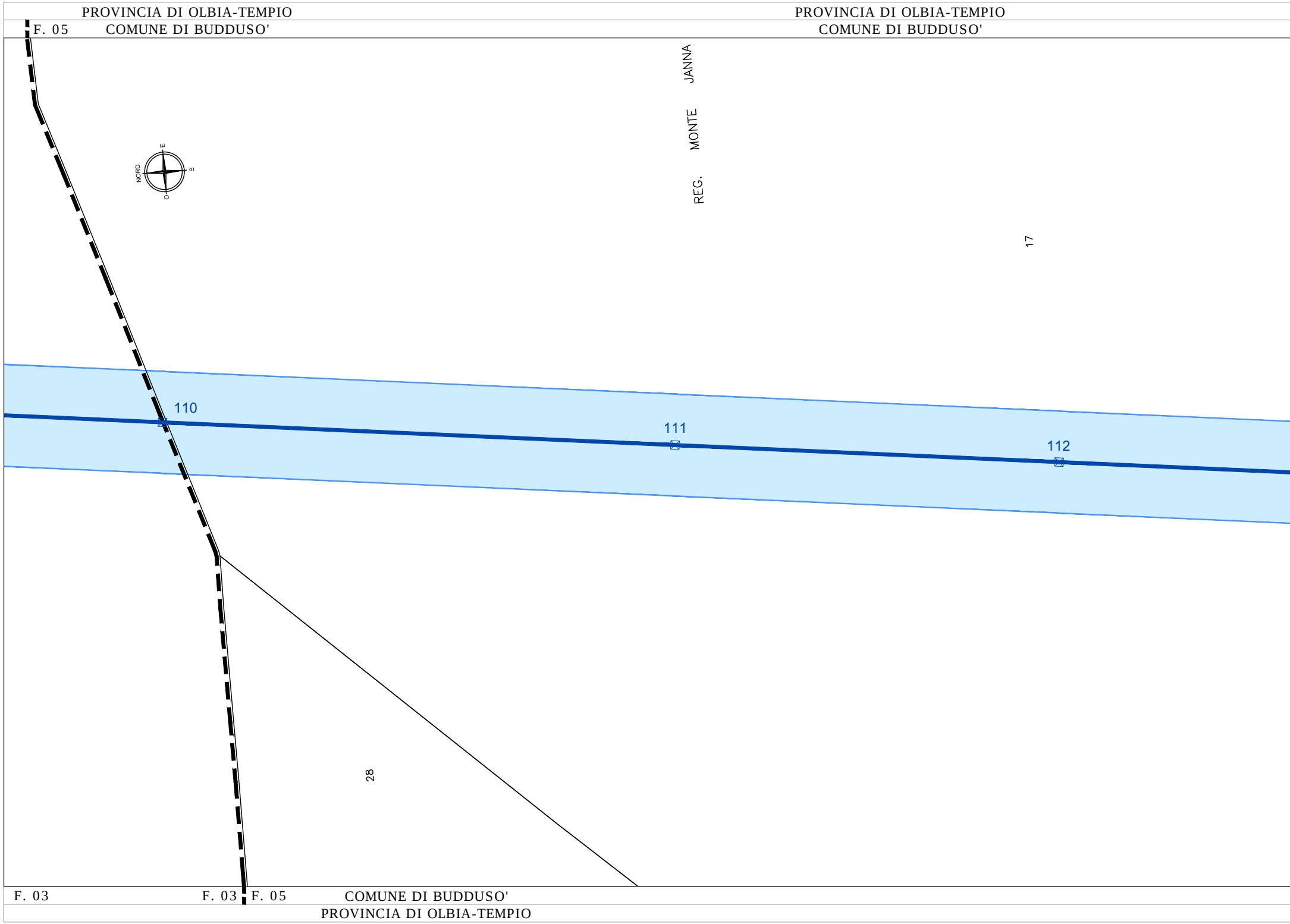
PROVINCIA DI OLBIA-TEMPIO
F. 05
COMUNE DI BUDDUSO'
PROVINCIA DI OLBIA-TEMPIO
COMUNE DI BUDDUSO'
REG. MONTE JANNA
NORD
E
S
O
17
110
111
112
28
F. 03
F. 03
F. 05
COMUNE DI BUDDUSO'
PROVINCIA DI OLBIA-TEMPIO

PROVINCIA DI OLBIA-TEMPIO
COMUNE DI BUDDUSO'

PROVINCIA DI OLBIA-TEMPIO
COMUNE DI BUDDUSO'

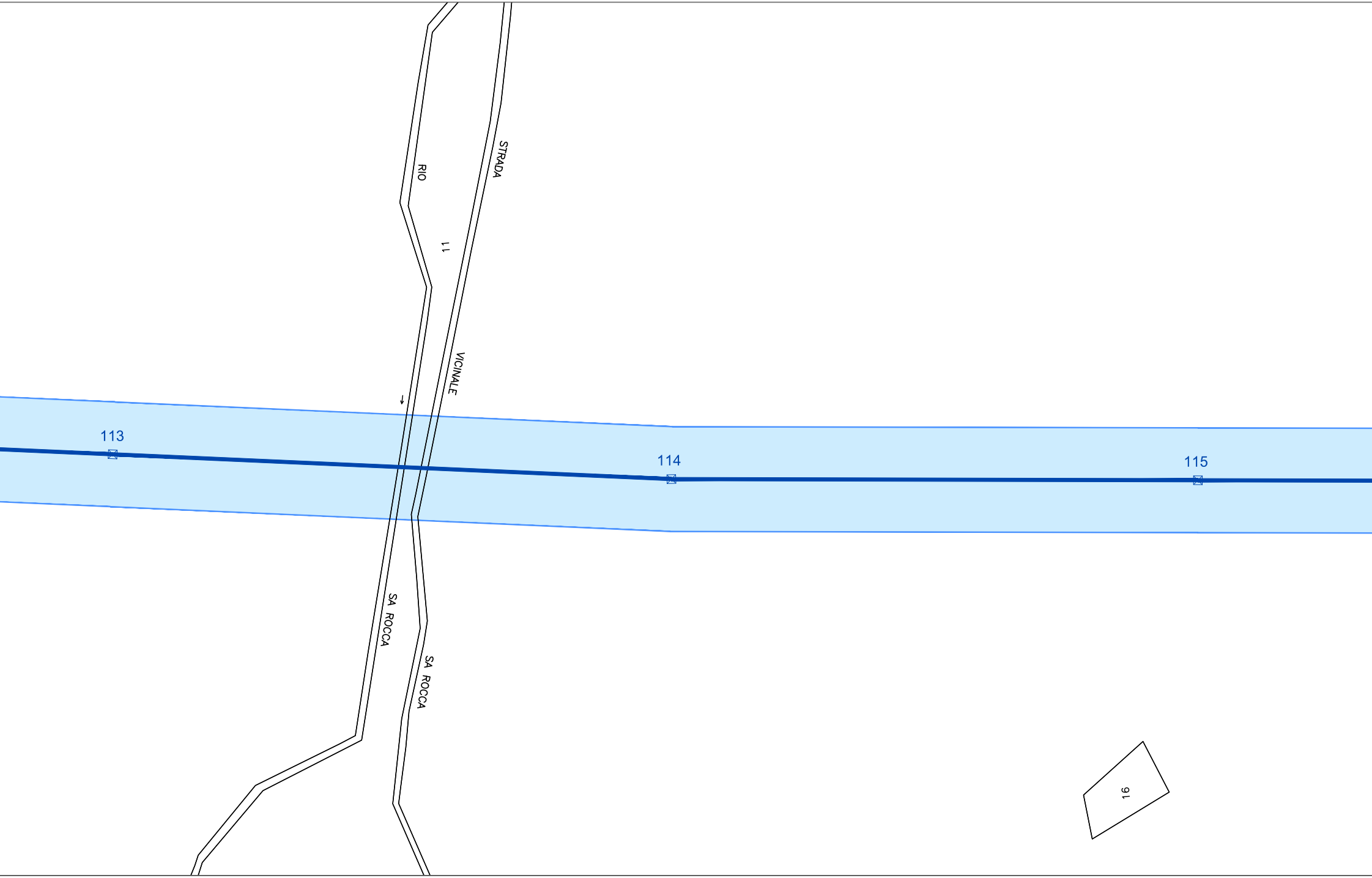
RIO
STRADA
11
VICINALE
113
114
115
SA ROCCA
SA ROCCA
16

COMUNE DI BUDDUSO'
PROVINCIA DI OLBIA-TEMPIO

COMUNE DI BUDDUSO'
PROVINCIA DI OLBIA-TEMPIO


PROVINCIA DI OLBIA-TEMPIO
COMUNE DI BUDDUSO'
PROVINCIA DI OLBIA-TEMPIO
COMUNE DI BUDDUSO'
F. 05
F. 08
20
116
117
REG. SA MESA
COMUNE DI BUDDUSO'
F. 05
F. 08
PROVINCIA DI OLBIA-TEMPIO

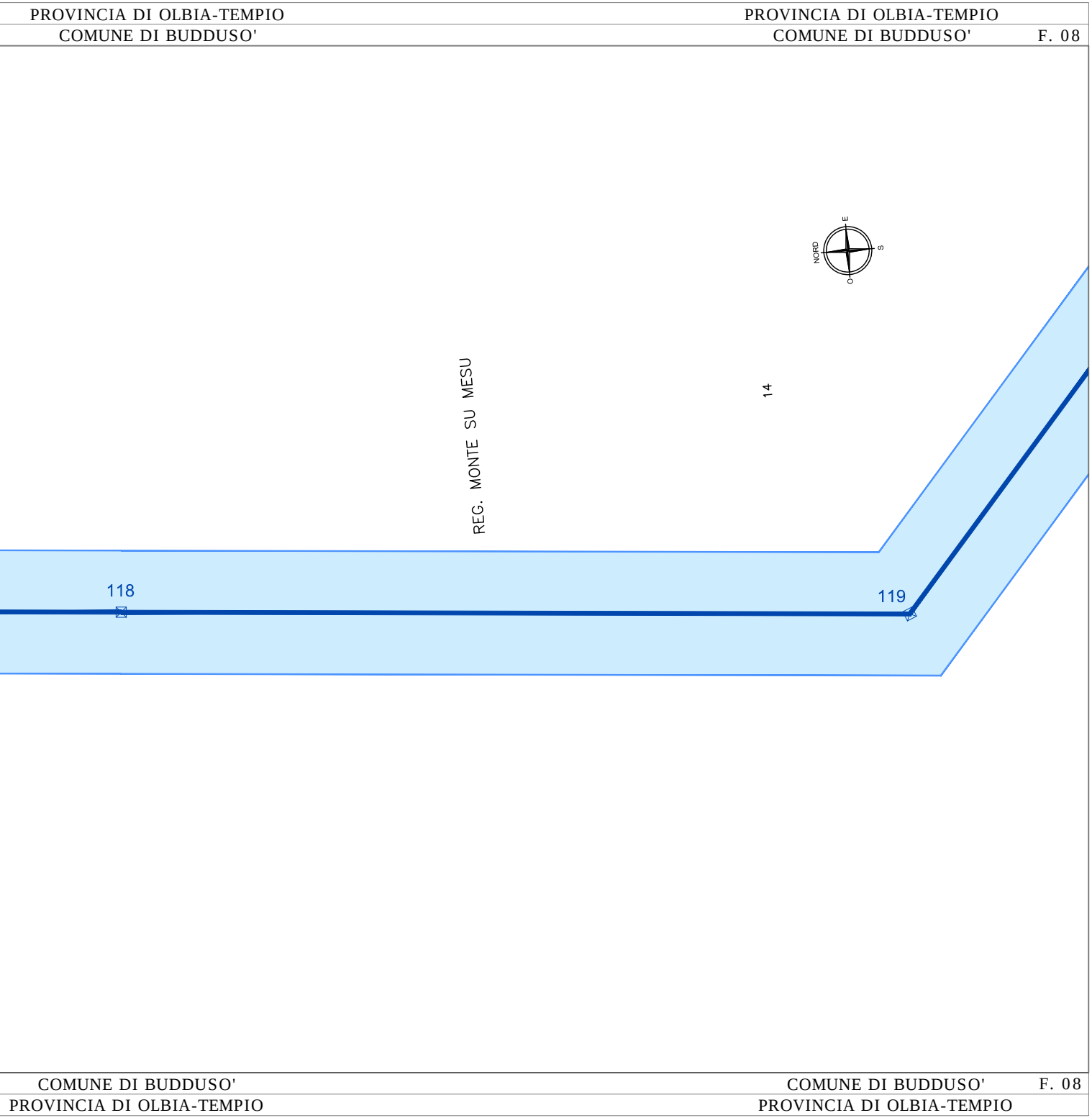
PROVINCIA DI OLBIA-TEMPIO
COMUNE DI BUDDUSO'
PROVINCIA DI OLBIA-TEMPIO
COMUNE DI BUDDUSO'
F. 08
NORD
E
S
O
REG. MONTE SU MESU
14
118
119
COMUNE DI BUDDUSO'
PROVINCIA DI OLBIA-TEMPIO
COMUNE DI BUDDUSO'
F. 08
PROVINCIA DI OLBIA-TEMPIO

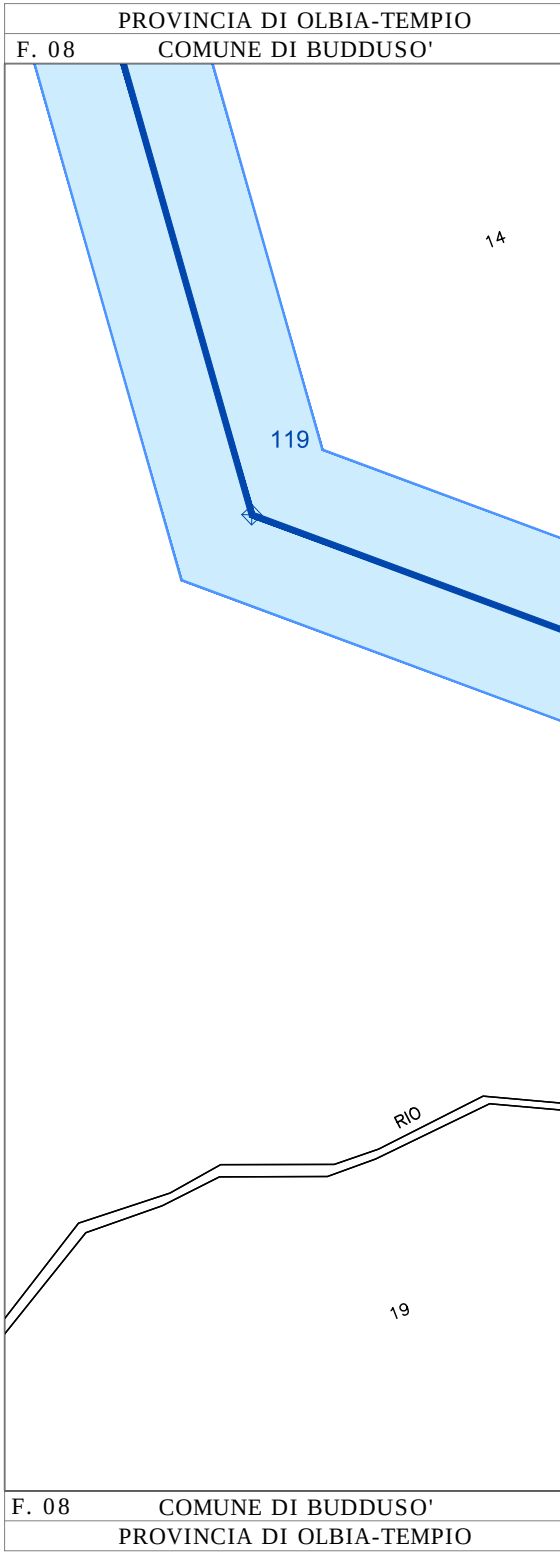
PROVINCIA DI OLBIA-TEMPIO
F. 08
COMUNE DI BUDDUSO'
14
119
RIO
19
F. 08
COMUNE DI BUDDUSO'
PROVINCIA DI OLBIA-TEMPIO

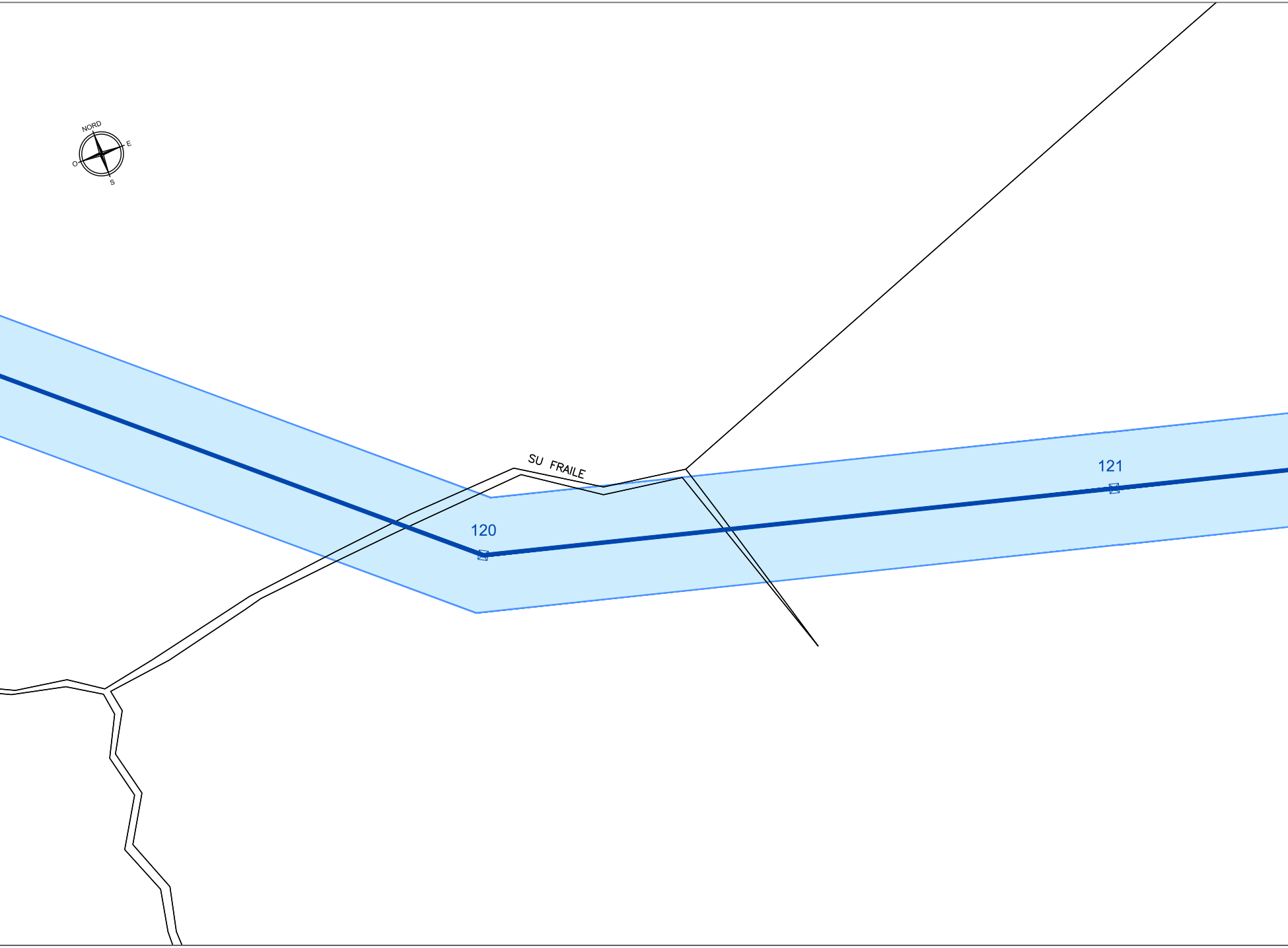
NORD
E
O
S
SU FRAILE
120
121


PROVINCIA DI OLBIA-TEMPIO
COMUNE DI BUDDUSO'
PROVINCIA DI OLBIA-TEMPIO
COMUNE DI BUDDUSO'
F.
123
122
19
COMUNE DI BUDDUSO'
PROVINCIA DI OLBIA-TEMPIO

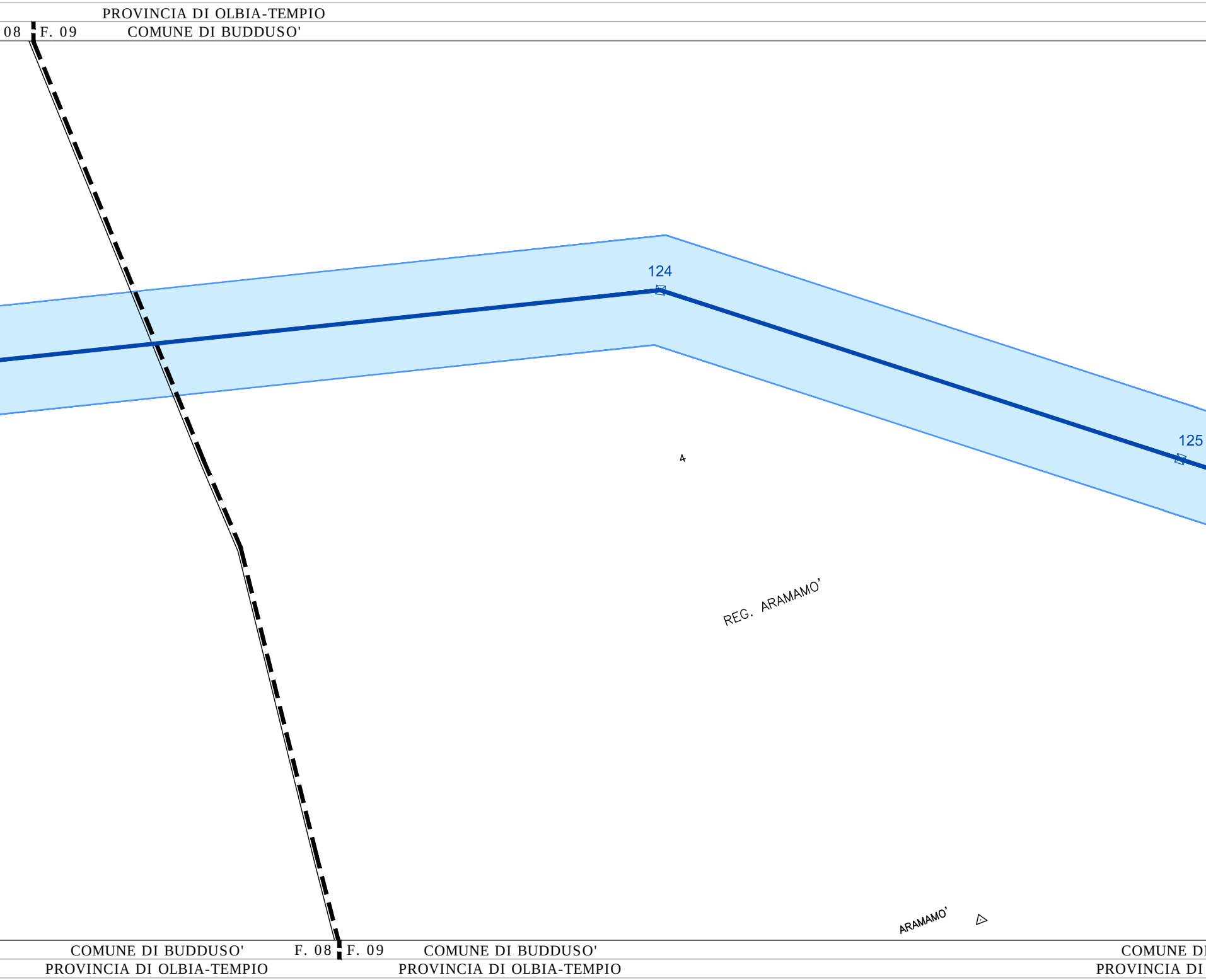
PROVINCIA DI OLBIA-TEMPIO
08
F. 09
COMUNE DI BUDDUSO'
124
125
4
REG. ARAMAMO'
ARAMAMO'
COMUNE DI BUDDUSO'
F. 08
F. 09
COMUNE DI BUDDUSO'
COMUNE DI
PROVINCIA DI OLBIA-TEMPIO
PROVINCIA DI OLBIA-TEMPIO
PROVINCIA DI


PROVINCIA DI OLBIA-TEMPIO
COMUNE DI BUDDUSO'
F. 09
F. 10
PROVINCIA DI OLBIA-TEMPIO
COMUNE DI BUDDUSO'
F. 10
STRADA
VIC.
BUDDUSO'
BERCHIDDA
76
77
78
75
12
NORD
E
O
S
126
34
90
REG. ATTARATO
I BUDDUSO'
F. 09
F. 10
COMUNE DI BUDDUSO'
COMUNE DI BUDDUSO'
F. 10
OLBIA-TEMPIO
PROVINCIA DI OLBIA-TEMPIO
PROVINCIA DI OLBIA-TEMPIO

LEGENDA

━━ Elettrodotto in Semplice Terna in Progetto - Vn: 150 kV
╍╍ Cavidotto in Semplice Terna in Progetto - Vn: 150 kV

▭ Area potenzialmente impegnata

☒ Sostegni da realizzare

Terna Rete Italia SpA
Direzione Ingegneria Funzione Realizzazione
Area Progettazione e Realizzazione Impianti Nord Ovest
Vincenzo Licciardi

Dott. Ing Vincenzo Licciardi
N. 2222

NB: Il sostegno rappresentato in planimetria è da intendersi come un simbolo necessario solamente all'individuazione del centro picchetto; non rappresenta pertanto l'effettiva area di ingombro.

REVISIONI					
00	15.12.2013	Prima Emissione	S. Mulas ING-REA APRI-NO	M. Sala ING-REA APRI-NO	V. Licciardi ING-REA APRI-NO
N.	DATA	DESCRIZIONE	ELABORATO	VERIFICATO	APPROVATO

TIPOLOGIA DELL'ELABORATO	CODIFICA DELL'ELABORATO	
Planimetria Catastale	DE23661E1BHX00301	Terna Rete Italia TERNA GROUP

PROGETTO	TITOLO
	Realizzazione nuovi elettrodotti a 150 kV "Santa Teresa - Tempio" e "Tempio - Buddusò", nuove Stazioni Elettriche a 150 kV di "Tempio" e "Buddusò" e relativi raccordi linee
RICAVATO DAL DOC. TERNA	PTO Elettrodotti a 150 kV "Santa Teresa - Tempio" e "Tempio - Buddusò"
CLASSIFICAZIONE DI SICUREZZA	Planimetria Catastale Buddusò_02 scala 1:2.000

NOME DEL FILE	SCALA CAD	FORMATO	SCALA	FOGLIO
DE23661E1BHX00301_24.pdf	1 unità = 1	3040 x 297	1:2.000	24 / 26

m23IO001SG-r00

Questo documento contiene informazioni di proprietà Terna Rete Italia S.p.A. e deve essere utilizzato esclusivamente dal destinatario in relazione alle finalità per le quali è stato ricevuto. E' vietata qualsiasi forma di riproduzione o di divulgazione senza l'esplicito consenso di Terna Rete Italia S.p.A.

This document contains information proprietary to Terna Rete Italia S.p.A. and it will have to be used exclusively for the purposes for which it has been furnished. Whichever shape of spreading or reproduction without the written permission of Terna Rete Italia S.p.A. is prohibit.