

LEGENDA






-  AMBITO TERRITORIALE "A"
-  AMBITO TERRITORIALE "B"
-  AMBITO TERRITORIALE "C"
-  AMBITO TERRITORIALE "D"
-  CENTRALE DI BRINDISI NORD
-  METANODOTTO DI COLLEGAMENTO ALLA RETE NAZIONALE
-  ELETTRODOTTO DI COLLEGAMENTO ALLA RETE DI TRASMISSIONE NAZIONALE
-  SSE DI PIGNICELLE

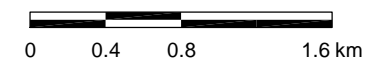
FIGURA 7.1

ADEGUAMENTO TECNOLOGICO  
 RIPOTENZIAMENTO CTE DI BRINDISI NORD  
 STUDIO DI IMPATTO AMBIENTALE  
 QUADRO DI RIFERIMENTO PROGRAMMATICO  
 ESTRATTO DEL PIANO URBANISTICO  
 TERRITORIALE TEMATICO/PAESAGGIO

RIFERIMENTO

REGIONE PUGLIA, 2000, PIANO URBANISTICO TERRITORIALE TEMATICO / PAESAGGIO

SCALA



PREPARATO PER  
 EDIPOWER S.p.A.  
 MILANO