PROVINCIA DI OLBIA-TEMPIO
F. 24 COMUNE DI BUDDUSO'

PROVINCIA DI
COMUNE D

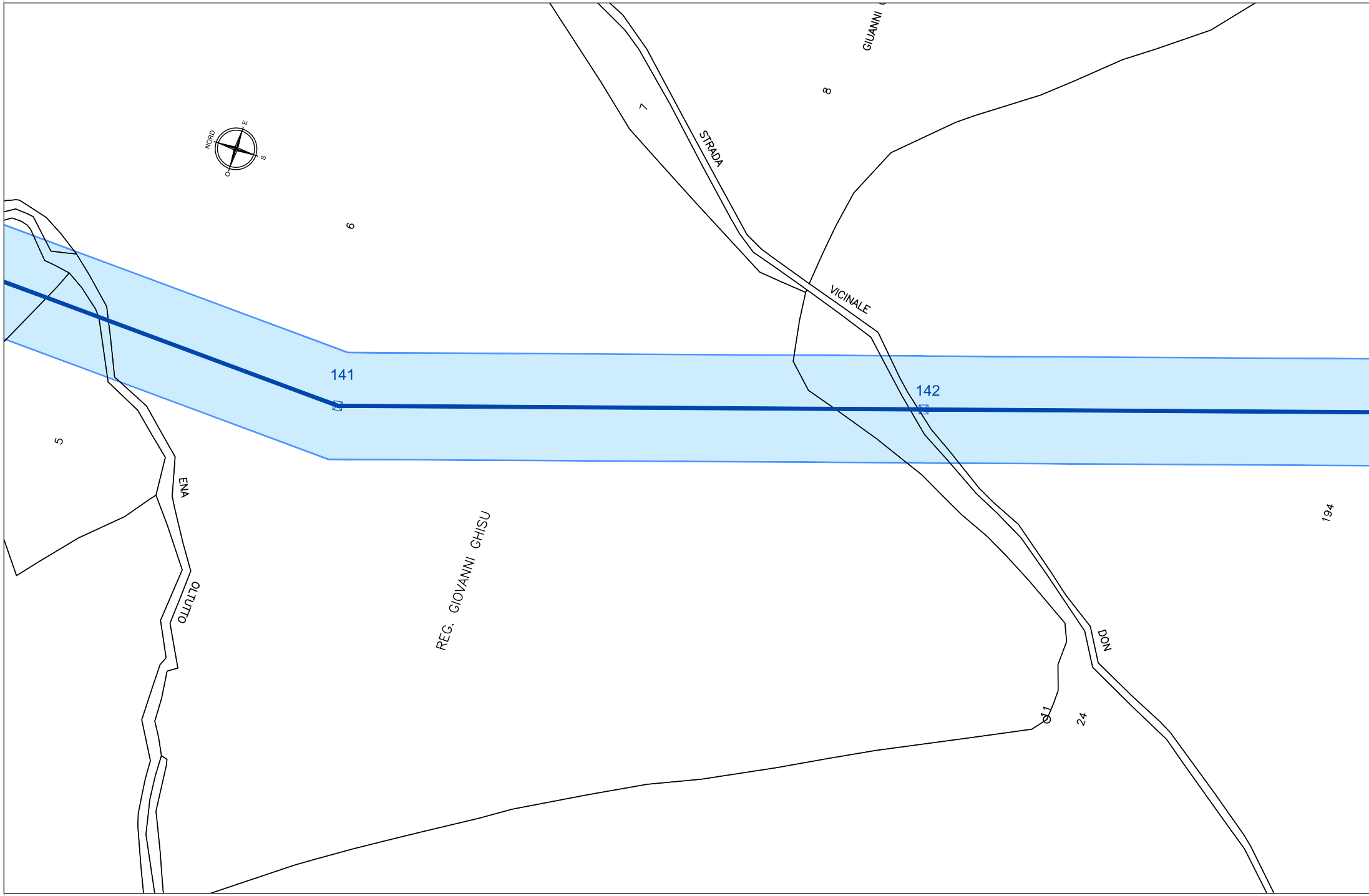
GIUANNI
8
7
STRADA
VICINALE
NORD
E
S
O
6
141
142
5
ENA
OLTUTTO
REG. GIOVANNI GHISU
194
DON
11
24

F. 24 COMUNE DI BUDDUSO'
PROVINCIA DI OLBIA-TEMPIO

COMUNE DI BUDDUSO'
PROVINCIA DI OLBIA-TEMPIO

OLBIA-TEMPIO PROVINCIA DI OLBIA-TEMPIO
I BUDDUSO' COMUNE DI BUDDUSO'

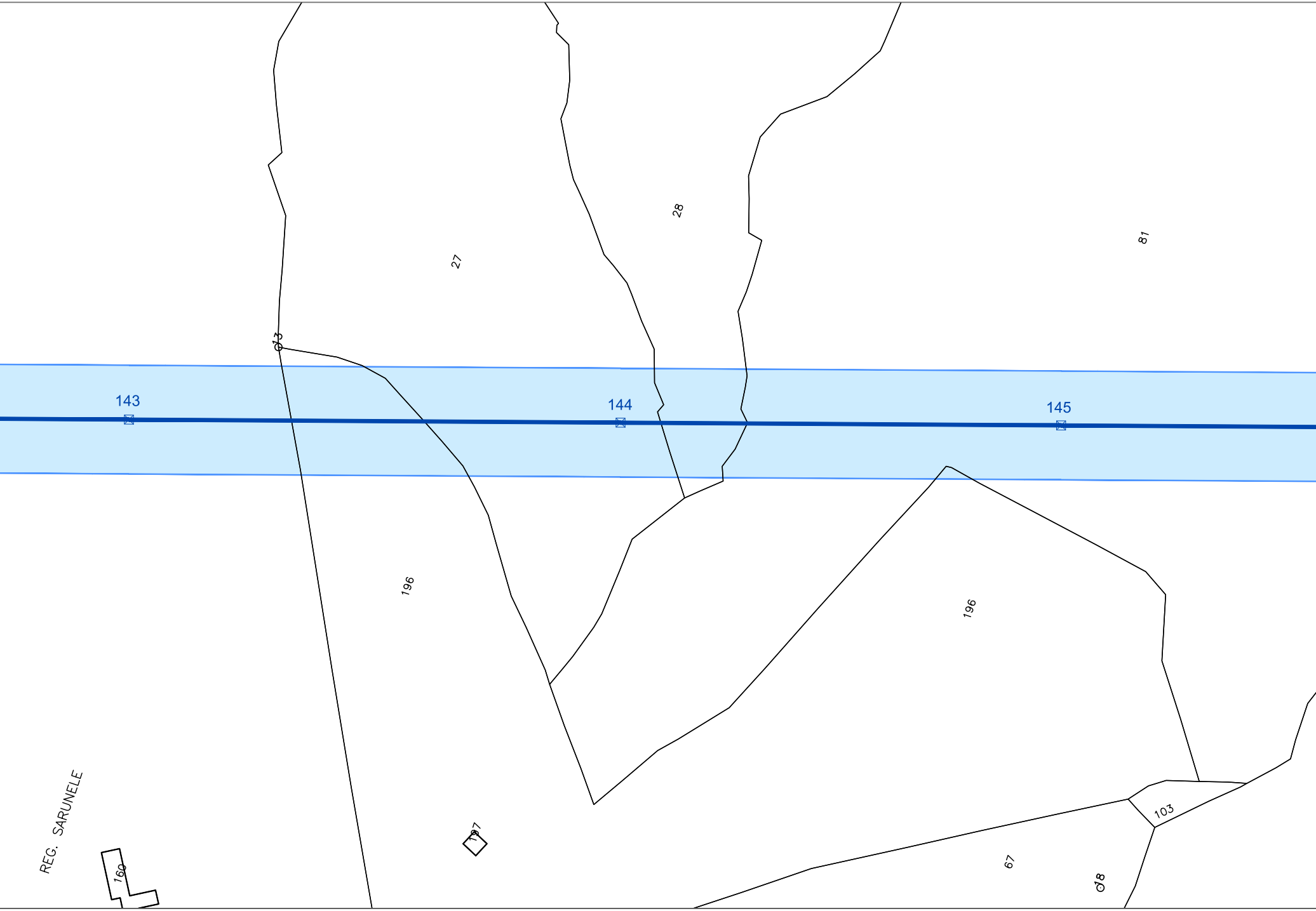
27
28
81
13
143
144
145
196
196
197
160
REG. SARUNELE
103
67
18

COMUNE DI BUDDUSO'
PROVINCIA DI OLBIA-TEMPIO

PROVINCIA DI OLBIA-TEMPIO PROVINCIA DI OLBIA-TEMPIO
COMUNE DI BUDDUSO' F. 24 F. 31 COMUNE DI BUDDUSO' F. 31

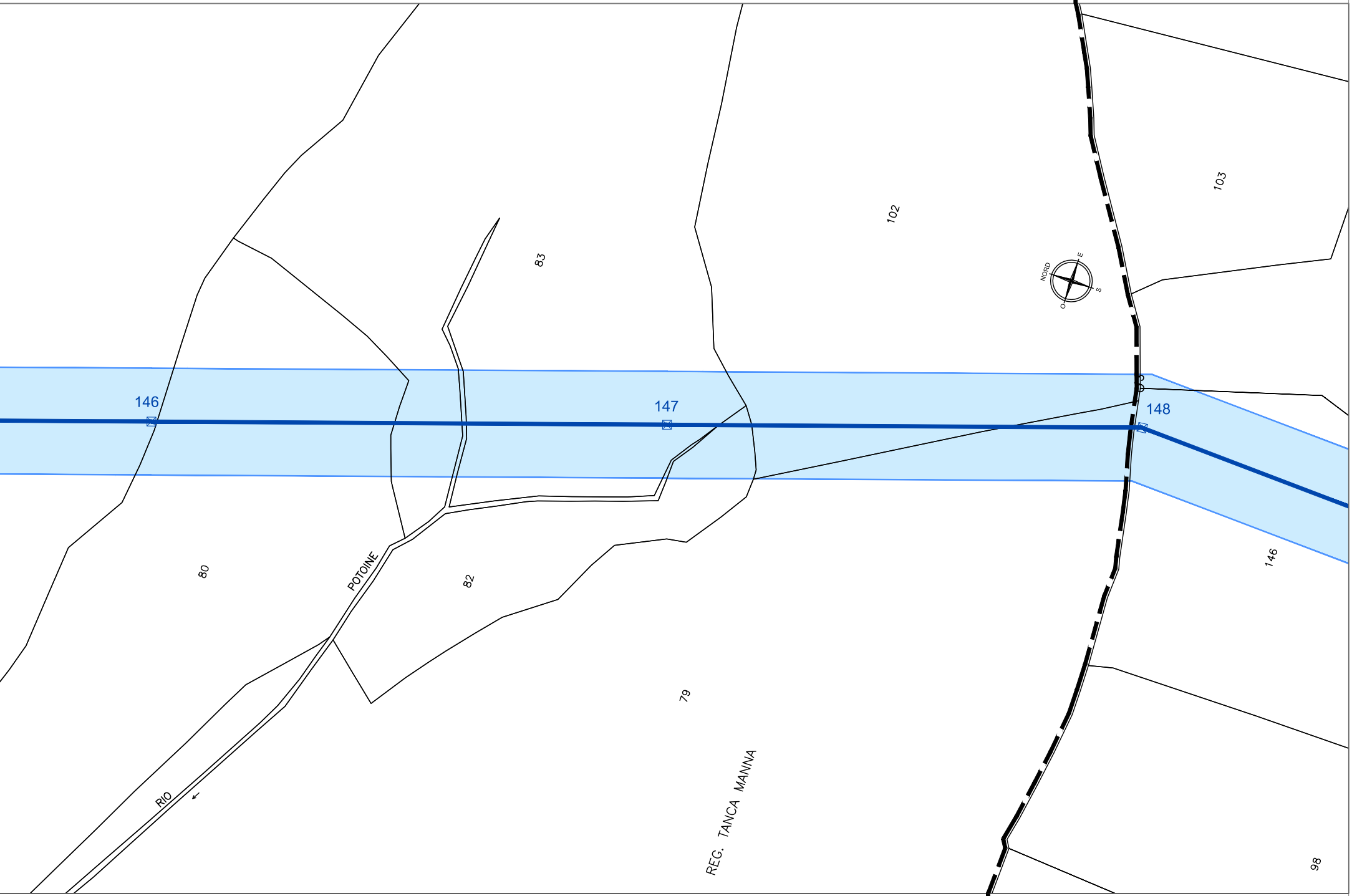
146
147
148
83
102
103
NORD
E
S
O
80
POTOINE
82
146
79
RIO
REG. TANCA MANNA
98

COMUNE DI BUDDUSO' F. 24 F. 31 COMUNE DI BUDDUSO' F. 31
PROVINCIA DI OLBIA-TEMPIO PROVINCIA DI OLBIA-TEMPIO

PROVINCIA DI OLBIA-TEMPIO PROVINCIA DI OLBIA-TEMPIO

F. 31 COMUNE DI BUDDUSO' COMUNE DI BUDDUSO'

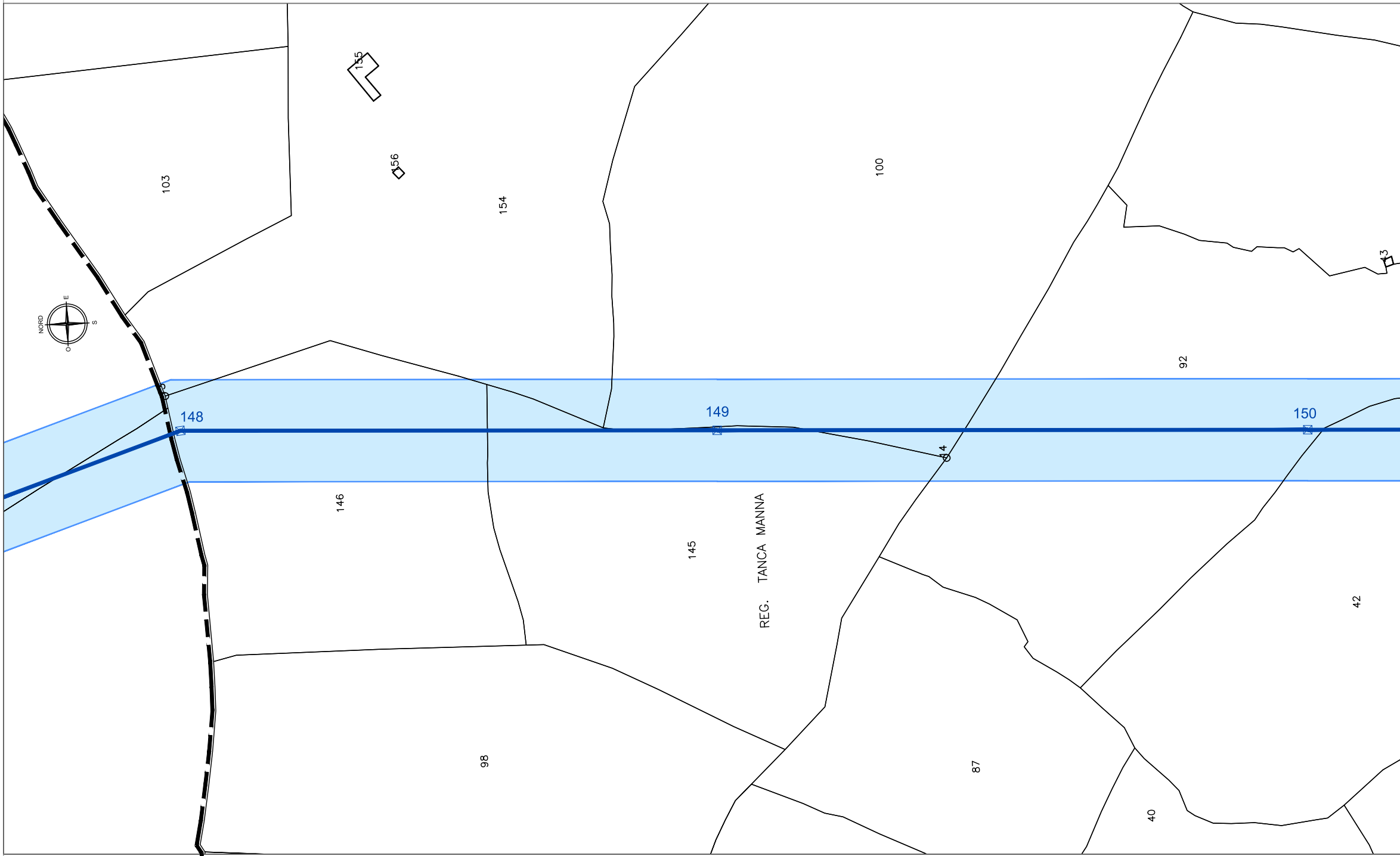
155
156
103
154
100
43
E
NORD
S
O
92
148
149
150
14
146
145
REG. TANCA MANNA
42
98
87
40

F. 24 F. 24 F. 31 COMUNE DI BUDDUSO' COMUNE DI BUDDUSO'

PROVINCIA DI OLBIA-TEMPIO PROVINCIA DI OLBIA-TEMPIO

PROVINCIA DI OLBIA-TEMPIO
COMUNE DI BUDDUSO'

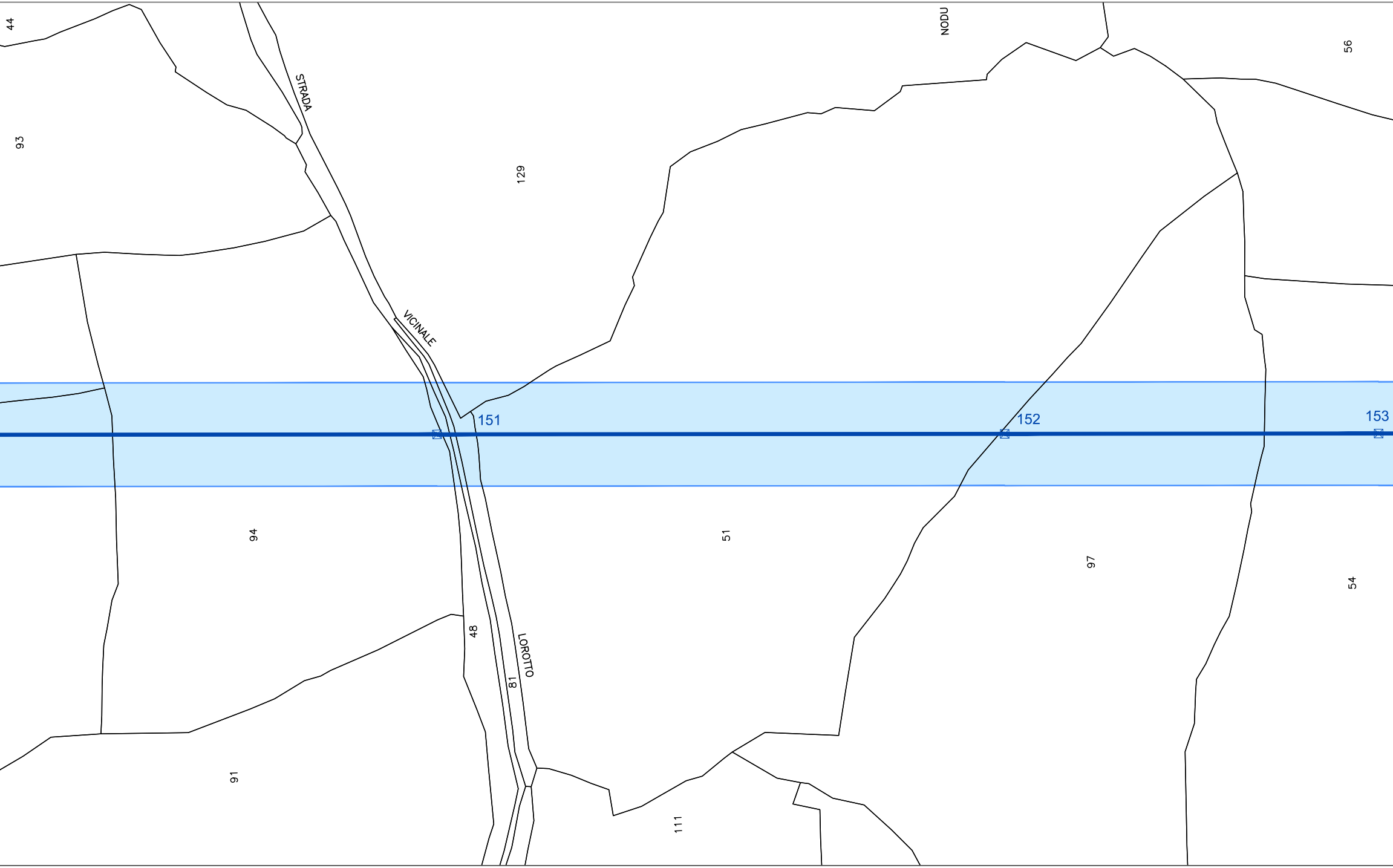
44
93
STRADA
VICINALE
129
NODU
56
151
152
153
94
51
97
54
48
LOROTTO
81
91
111

COMUNE DI BUDDUSO'
PROVINCIA DI OLBIA-TEMPIO

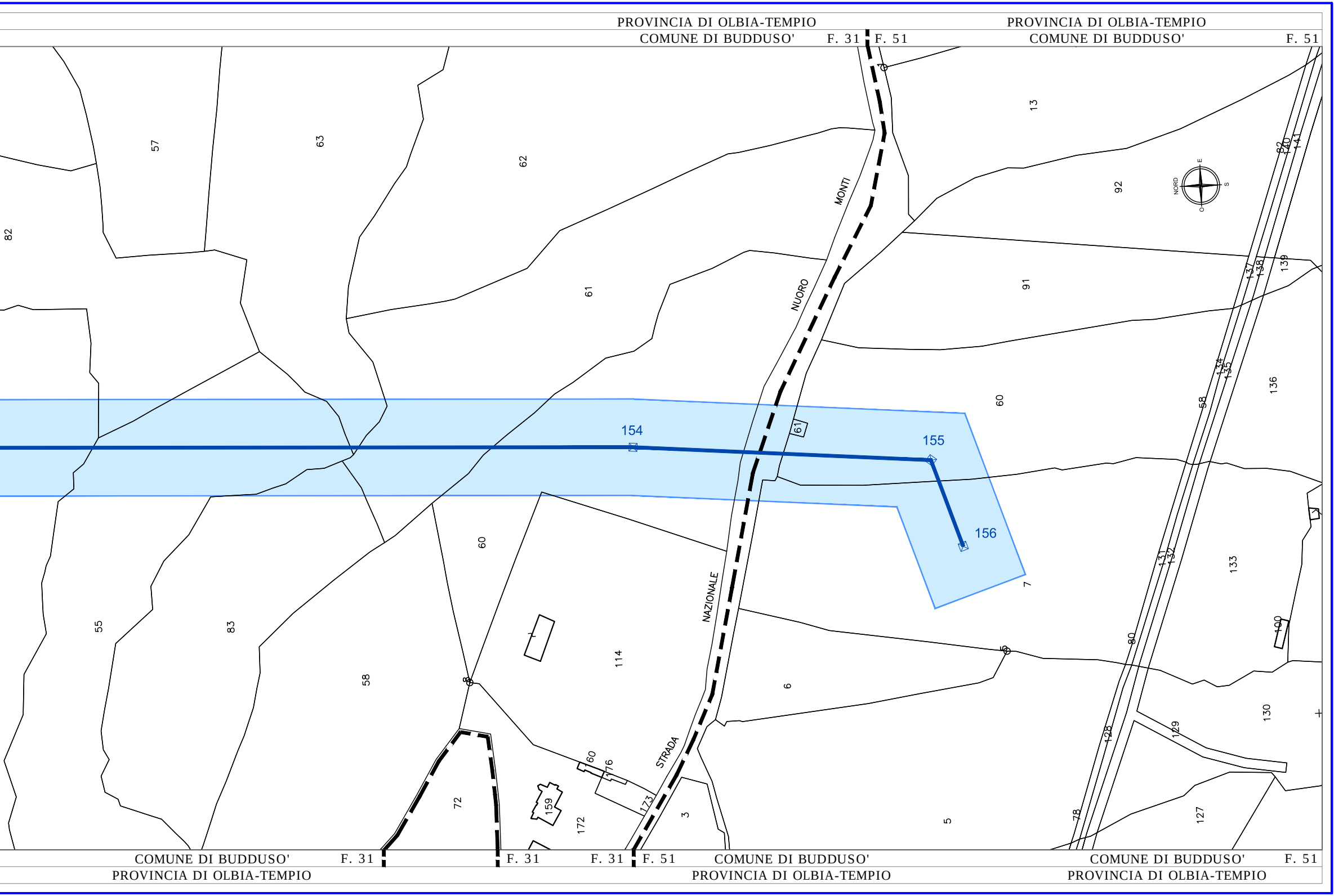
PROVINCIA DI OLBIA-TEMPIO
COMUNE DI BUDDUSO'
F. 31
F. 51
PROVINCIA DI OLBIA-TEMPIO
COMUNE DI BUDDUSO'
F. 51
154
155
156
STRADA
NAZIONALE
NUORO
MONTI
NORD
E
S
O
57
63
62
61
13
92
91
82
60
61
58
136
131
132
133
134
135
137
138
139
140
141
55
83
58
60
114
6
7
5
1
8
72
159
160
176
172
173
3
5
78
80
127
128
129
130
100
COMUNE DI BUDDUSO'
F. 31
PROVINCIA DI OLBIA-TEMPIO
F. 31
F. 31
F. 51
COMUNE DI BUDDUSO'
PROVINCIA DI OLBIA-TEMPIO
COMUNE DI BUDDUSO'
F. 51
PROVINCIA DI OLBIA-TEMPIO

LEGENDA

▬	Elettrodotto in Semplice Terna in Progetto - Vn: 150 kV
╍	Cavidotto in Semplice Terna in Progetto - Vn: 150 kV
▭	Area potenzialmente impegnata
☒	Sostegni da realizzare

Terna Rete Italia SpA
Direzione Ingegneria Funzione Realizzazione
Area Progettazione e Realizzazione Impianti Nord Ovest
Vincenzo Licciardi

ORDINE INGEGNERI
PROVINCIA CAGLIARI
N. 2222
Dott. Ing Vincenzo Licciardi

NB: Il sostegno rappresentato in planimetria è da intendersi come un simbolo necessario solamente all'individuazione del centro picchetto; non rappresenta pertanto l'effettiva area di ingombro.

REVISIONI						
	00	15.12.2013	Prima Emissione	S. Mulas ING-REA APRI-NO	M. Sala ING-REA APRI-NO	V. Licciardi ING-REA APRI-NO
	N.	DATA	DESCRIZIONE	ELABORATO	VERIFICATO	APPROVATO

TIPOLOGIA DELL'ELABORATO	CODIFICA DELL'ELABORATO	
Planimetria Catastale	DE23661E1BHX00301	Terna Rete Italia TERNA GROUP

PROGETTO	TITOLO
	Realizzazione nuovi elettrodotti a 150 kV "Santa Teresa - Tempio" e "Tempio - Buddusò", nuove Stazioni Elettriche a 150 kV di "Tempio" e "Buddusò" e relativi raccordi linee
RICAVATO DAL DOC. TERNA	PTO Elettrodotti a 150 kV "Santa Teresa - Tempio" e "Tempio - Buddusò"
CLASSIFICAZIONE DI SICUREZZA	Planimetria Catastale Buddusò_04 scala 1:2.000

NOME DEL FILE	SCALA CAD	FORMATO	SCALA	FOGLIO
DE23661E1BHX00301_26.pdf	1 unità = 1	2590 x 297	1:2.000	26 / 26

Questo documento contiene informazioni di proprietà Terna Rete Italia S.p.A. e deve essere utilizzato esclusivamente dal destinatario in relazione alle finalità per le quali è stato ricevuto. E' vietata qualsiasi forma di riproduzione o di divulgazione senza l'esplicito consenso di Terna Rete Italia S.p.A.

This document contains information proprietary to Terna Rete Italia S.p.A. and it will have to be used exclusively for the purposes for which it has been furnished. Whichever shape of spreading or reproduction without the written permission of Terna Rete Italia S.p.A. is prohibit.