PROVINCIA DI OLBIA-TEMPIO

F. 13 COMUNE DI LUOGOSANTO

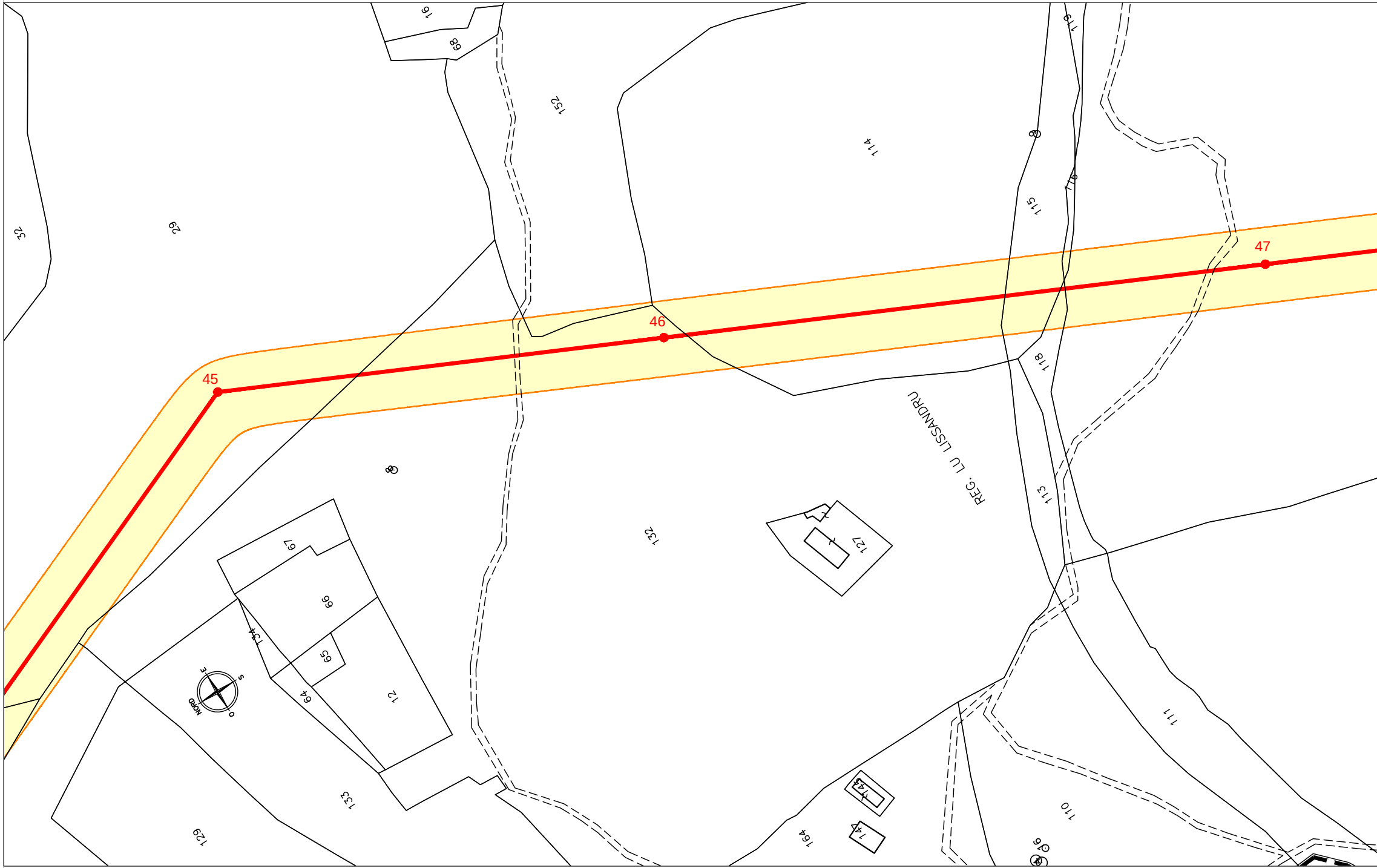
16
68
152
114
119
116
115
32
29
45
46
47
118
REG. LU LISSANDRU
113
132
127
67
66
134
65
64
12
133
129
164
143
142
110
96
111
NORD
E
S
O

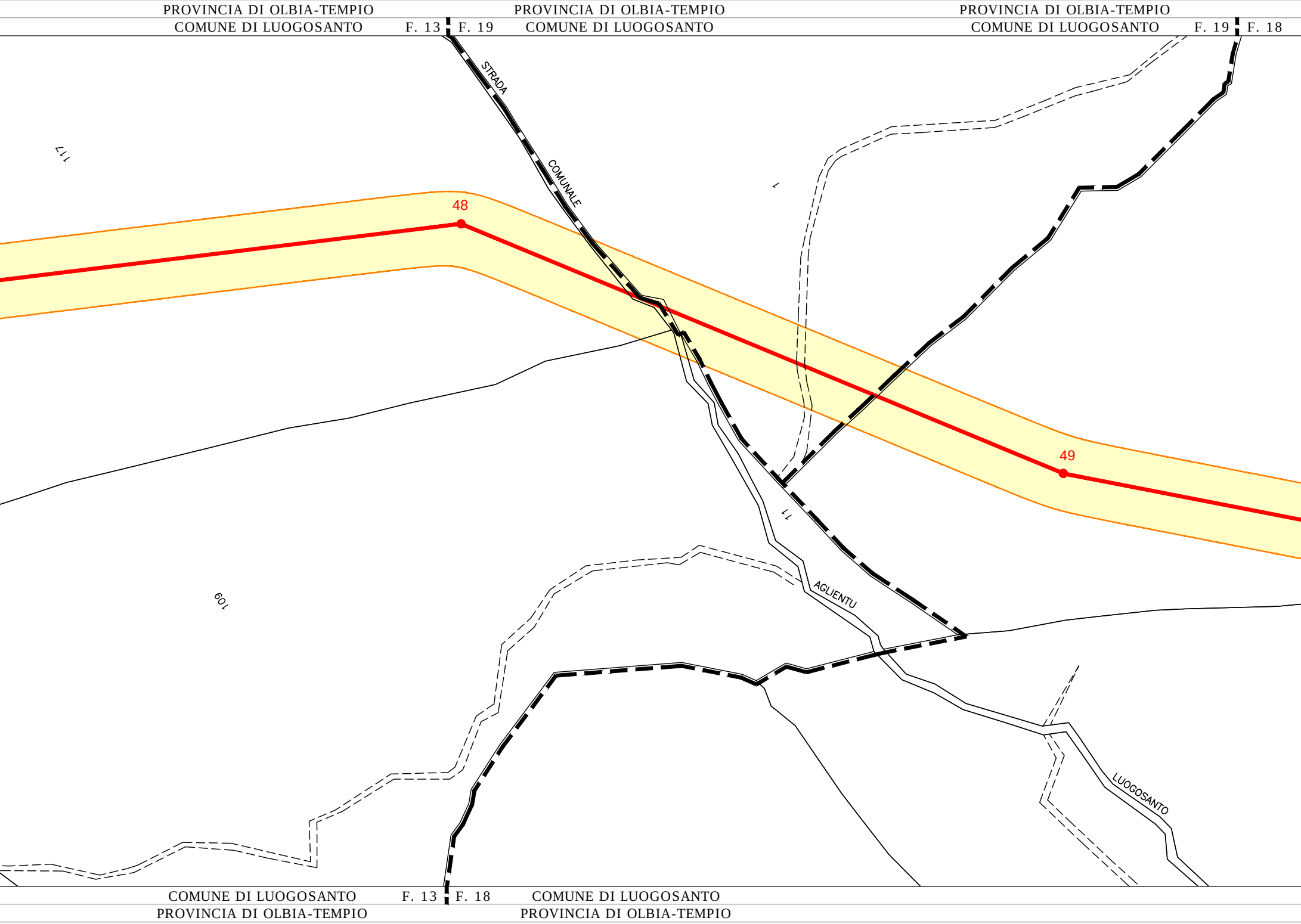
PROVINCIA DI OLBIA-TEMPIO
COMUNE DI LUOGOSANTO
F. 13
F. 19
PROVINCIA DI OLBIA-TEMPIO
COMUNE DI LUOGOSANTO
PROVINCIA DI OLBIA-TEMPIO
COMUNE DI LUOGOSANTO
F. 19
F. 18
STRADA
COMUNALE
117
48
49
11
109
AGLIENTU
LUOGOSANTO
COMUNE DI LUOGOSANTO
PROVINCIA DI OLBIA-TEMPIO
F. 13
F. 18
COMUNE DI LUOGOSANTO
PROVINCIA DI OLBIA-TEMPIO

PROVINCIA DI OLBIA-TEMPIO
COMUNE DI LUOGOSANTO

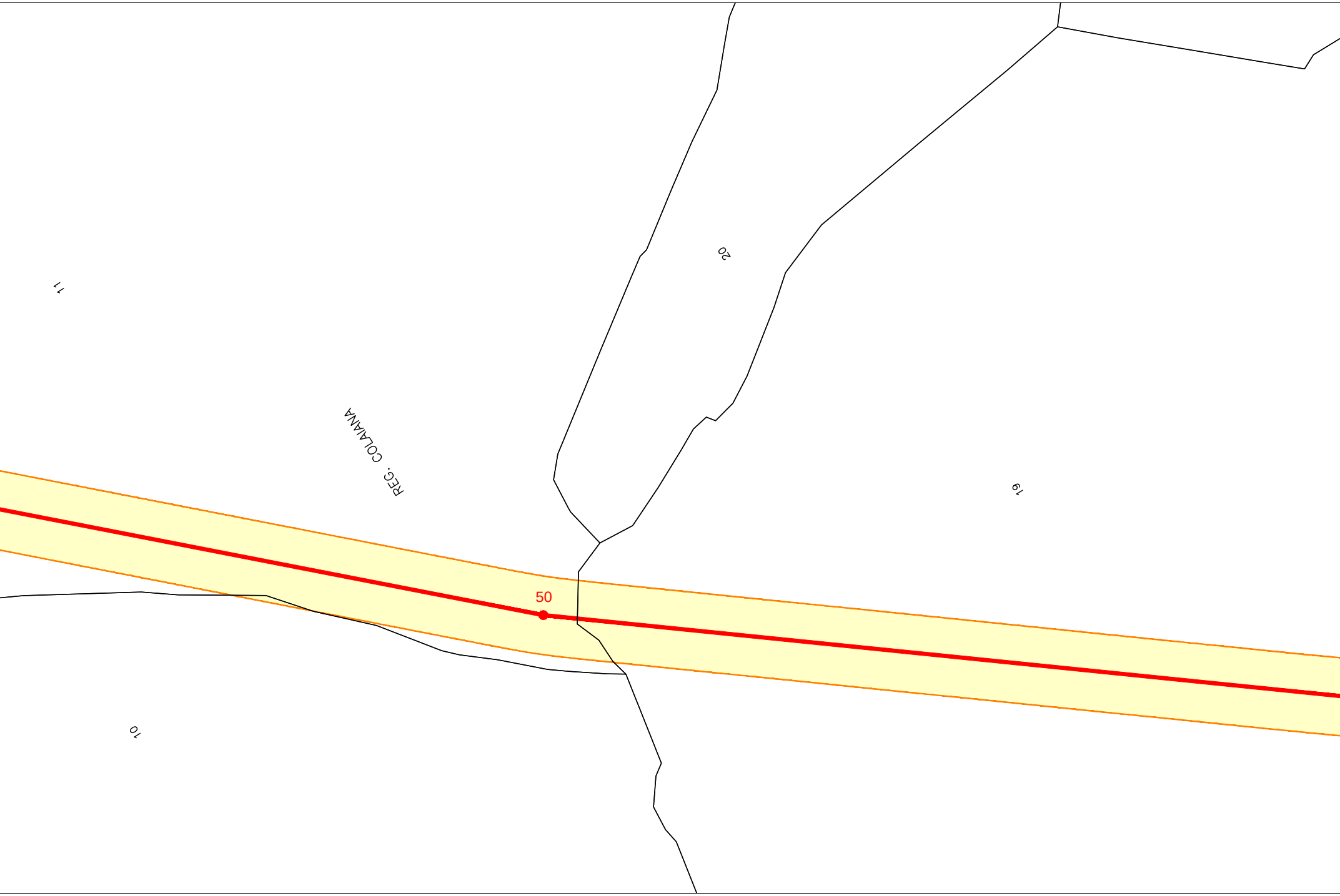
20
11
REG. COLAIANA
19
50
10

COMUNE DI LUOGOSANTO
PROVINCIA DI OLBIA-TEMPIO

PROVINCIA DI OLBIA-TEMPIO
COMUNE DI LUOGOSANTO

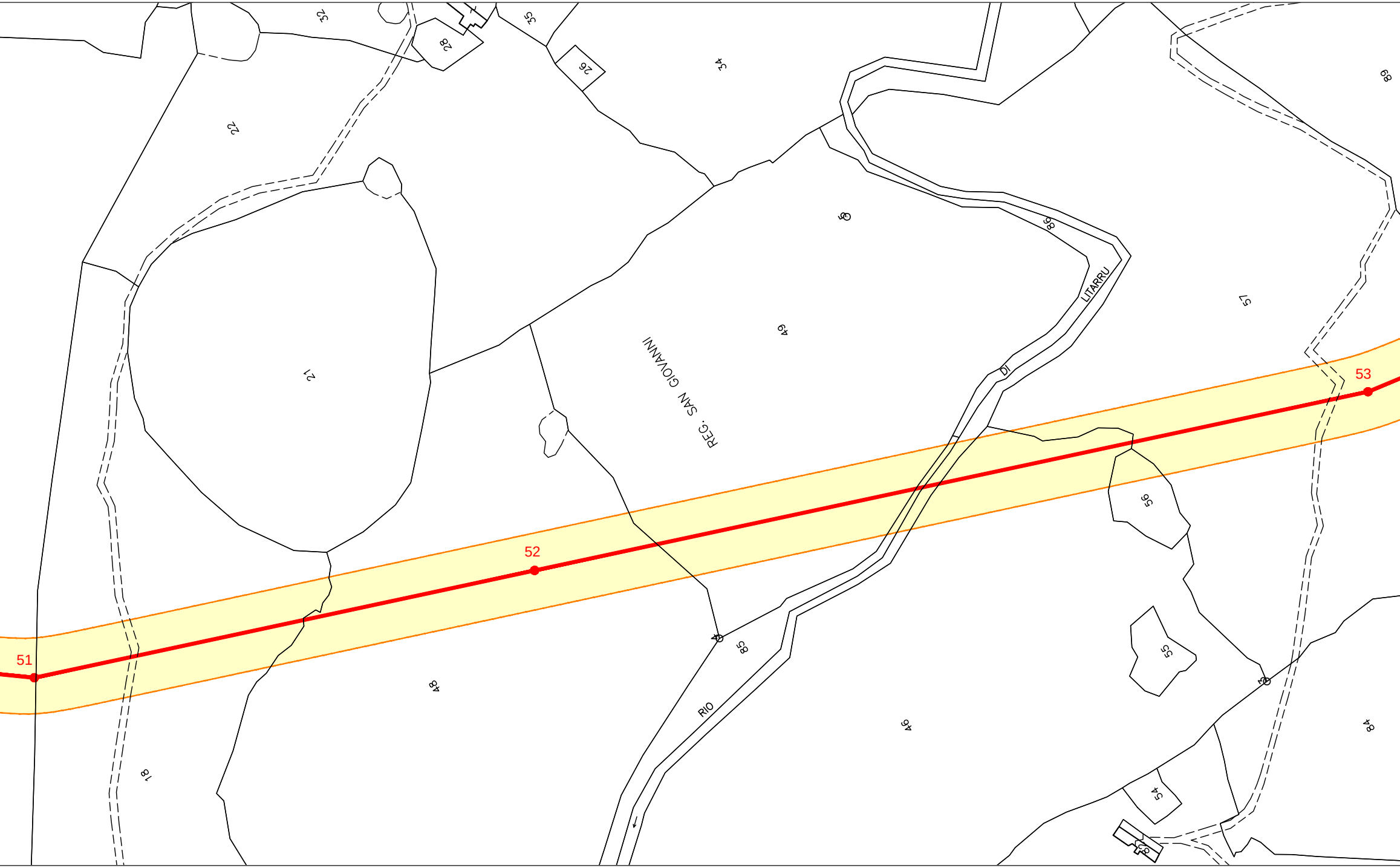
51
52
53
REG. SAN GIOVANNI
RIO
DI
LITARRU
22
21
32
28
35
26
34
49
56
55
54
57
18
48
46
84
86
58

COMUNE DI LUOGOSANTO
PROVINCIA DI OLBIA-TEMPIO

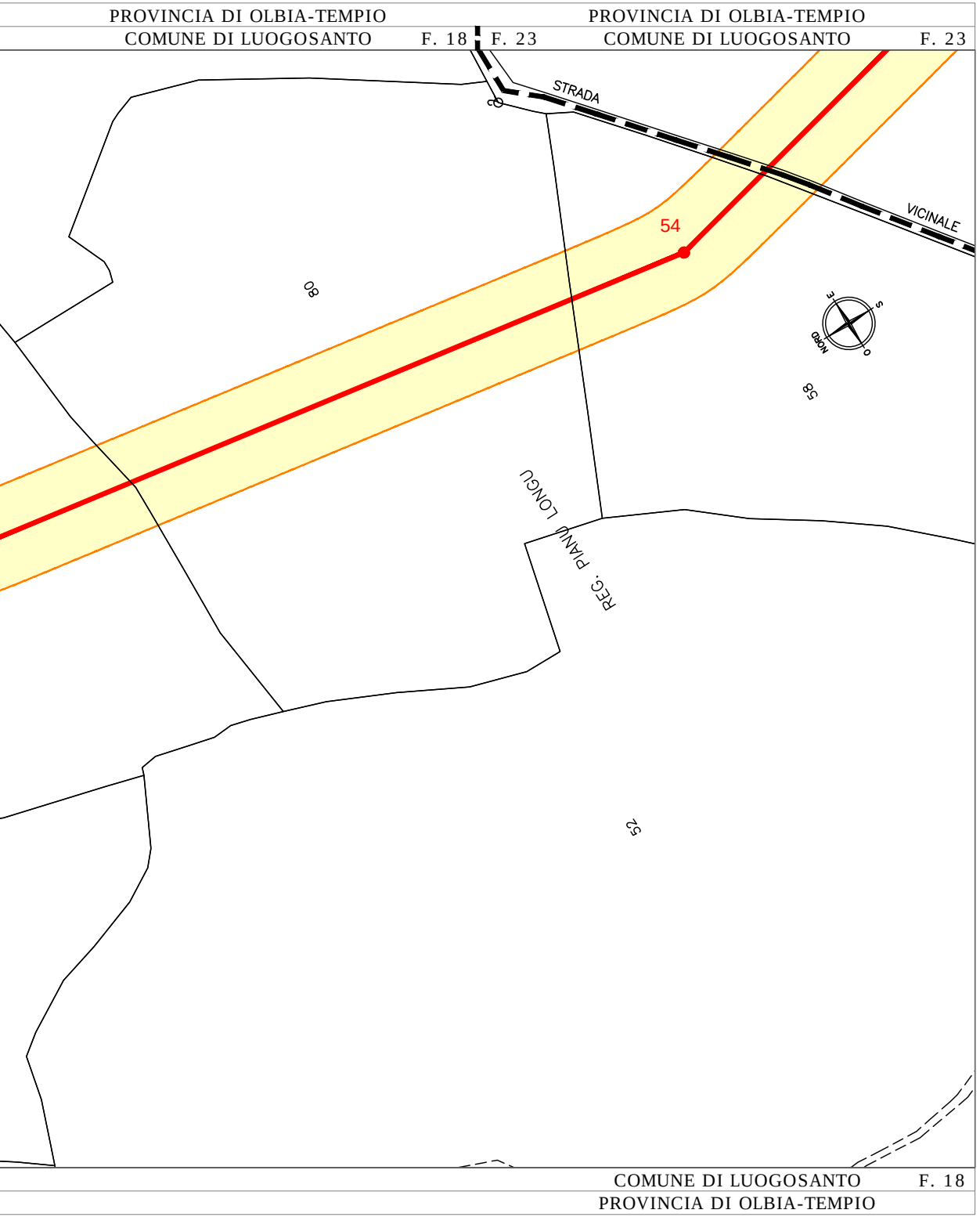
PROVINCIA DI OLBIA-TEMPIO
COMUNE DI LUOGOSANTO
F. 18
F. 23
PROVINCIA DI OLBIA-TEMPIO
COMUNE DI LUOGOSANTO
F. 23
STRADA
VICINALE
54
80
58
52
REG. PIANU LONGU
NORD
E
S
O
COMUNE DI LUOGOSANTO
F. 18
PROVINCIA DI OLBIA-TEMPIO

LEGENDA

🟥	Nuovo elettrodotto aereo a 150kV
🟪	Nuovo elettrodotto in cavo interrato a 150kV
🟦	Elettrodotti aerei esistenti
▬	Elettrodotto in cavo esistente
▬	Nuovi Raccordi aerei alla nuove S/E
🟩	Nuova Stazione Elettrica
🟦	Stazione Elettrica esistente
🟨	Fascia D.P.A.

Terna Rete Italia SpA
Direzione Ingegneria Funzione Realizzazione
Area Progettazione e Realizzazione Impianti Nord Ovest
Vincenzo Licciardi

Vincenzo Licciardi

Dott. Ing Vincenzo Licciardi
N. 2222

NB: Il sostegno rappresentato in planimetria è da intendersi come un simbolo necessario solamente all'individuazione del centro picchetto; non rappresenta pertanto l'effettiva area di ingombro.

REVISIONI	N.	DATA	DESCRIZIONE	ELABORATO	VERIFICATO	APPROVATO
	01	30.05.2014	Modifica Fascia D.P.A. in prossimità delle buche giunto (Fg. 1/27) Modifica Fascia D.P.A. Raccordi S\E Buddusò (Fg. 27/27)	S. Mulas ING-REA APRI-NO	M. Sala ING-REA APRI-NO	V. Licciardi ING-REA APRI-NO
	00	15.12.2013	Prima Emissione	S. Mulas ING-REA APRI-NO	M. Sala ING-REA APRI-NO	V. Licciardi ING-REA APRI-NO

TIPOLOGIA DELL'ELABORATO	CODIFICA DELL'ELABORATO
Planimetria	DE23661E1BHX00502

Terna Rete Italia
TERNA GROUP

PROGETTO	TITOLO
	Realizzazione nuovi elettrodotti a 150 kV "Santa Teresa - Tempio" e "Tempio - Buddusò", nuove Stazioni Elettriche a 150 kV di "Tempio" e "Buddusò" e relativi raccordi linee PTO Elettrodotti a 150 kV "Santa Teresa - Tempio" e "Tempio - Buddusò" Planimetria Fascia D.P.A. scala 1:2.000
RICAVATO DAL DOC. TERNA	
CLASSIFICAZIONE DI SICUREZZA	

NOME DEL FILE	SCALA CAD	FORMATO	SCALA	FOGLIO
DE23661E1BHX00502_06_rev01.pdf	1 unità = 1	297 x 2007	1:2.000	6 / 27

Questo documento contiene informazioni di proprietà Terna Rete Italia S.p.A. e deve essere utilizzato esclusivamente dal destinatario in relazione alle finalità per le quali è stato ricevuto. E' vietata qualsiasi forma di riproduzione o di divulgazione senza l'esplicito consenso di Terna Rete Italia S.p.A.

This document contains information proprietary to Terna Rete Italia S.p.A. and it will have to be used exclusively for the purposes for which it has been furnished. Whichever shape of spreading or reproduction without the written permission of Terna Rete Italia S.p.A. is prohibit.

m23IO001SG-r00