PROVINCIA DI OLBIA-TEMPIO PROVINCIA DI OLBIA-TEMPIO PROVINCIA DI OLBIA-TEMPIO

F. 54 COMUNE DI CALANGIANUS COMUNE DI CALANGIANUS F. 54 F. 47 COMUNE DI CALANGIANUS

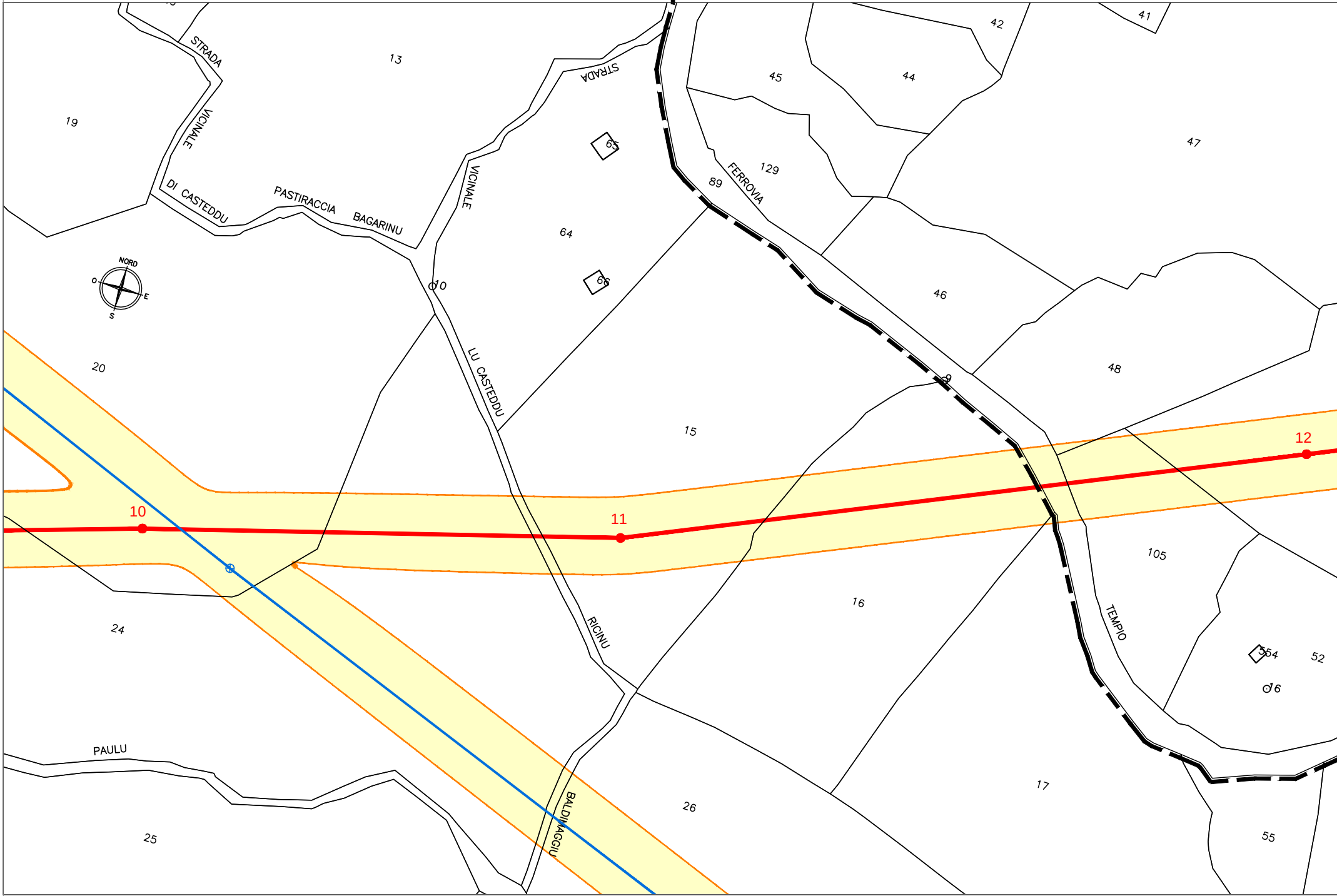
19
13
STRADA
VICINALE
DI CASTEDDU
PASTIRACCIA
BAGARINU
STRADA
65
VICINALE
64
66
10
LU CASTEDDU
45
44
42
41
47
129
89
FERROVIA
46
48
9
NORD
O
E
S
20
15
10
11
12
105
16
RICINU
24
TEMPIO
554
52
16
PAULU
26
17
BALDIMAGGIU
25
55

F. 54 COMUNE DI CALANGIANUS

PROVINCIA DI OLBIA-TEMPIO

PROVINCIA DI OLBIA-TEMPIO
COMUNE DI CALANGIANUS

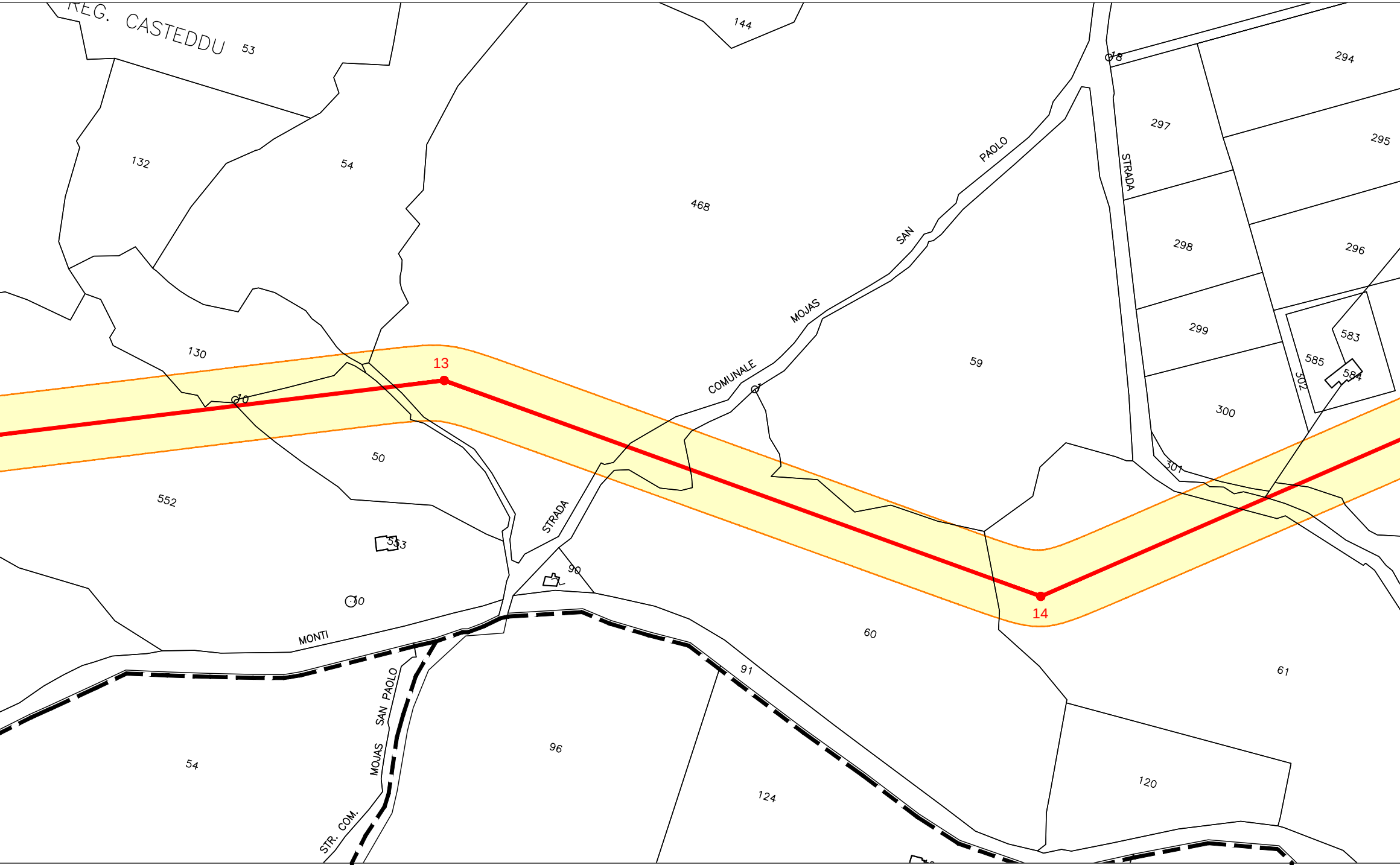
REG. CASTEDDU
53
144
132
54
468
PAOLO
SAN
MOJAS
COMUNALE
18
294
297
295
STRADA
298
296
299
583
585
584
302
300
59
130
10
13
50
552
553
STRADA
90
10
MONTI
301
14
60
61
91
SAN PAOLO
MOJAS
STR. COM.
54
96
124
120

COMUNE DI CALANGIANUS F. 54 | F. 55 COMUNE DI CALANGIANUS
PROVINCIA DI OLBIA-TEMPIO PROVINCIA DI OLBIA-TEMPIO

COMUNE DI CALANGIANUS F. 55 | F. 47 COMU
PROVINCIA DI OLBIA-TEMPIO PROVIN

PROVINCIA DI OLBIA-TEMPIO PROVINCIA DI OLBIA-TEMPIO
COMUNE DI CALANGIANUS COMUNE DI CALANGIANUS

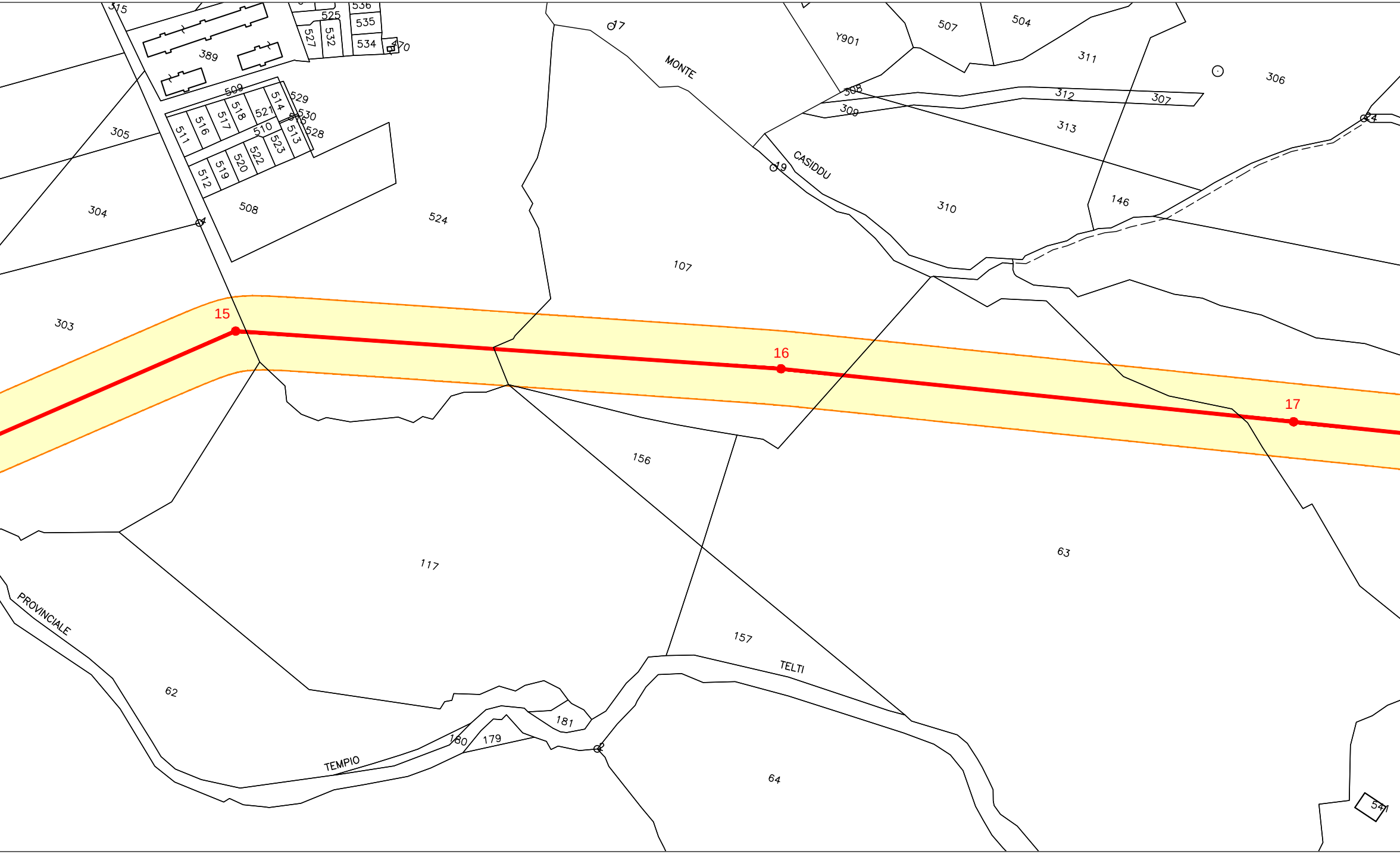
315
536
525
535
527
532
534
470
389
7
MONTE
Y901
507
504
311
306
509
529
514
518
521
516
517
530
511
510
513
528
523
522
520
519
512
305
304
508
4
524
508
309
312
307
313
CASIDDU
19
24
310
146
107
303
15
16
17
156
63
117
157
TELTI
PROVINCIALE
62
181
180
179
TEMPIO
2
64
541

NE DI CALANGIANUS COMUNE DI CALANGIANUS
ICIA DI OLBIA-TEMPIO PROVINCIA DI OLBIA-TEMPIO

PROVINCIA DI OLBIA-TEMPIO
COMUNE DI CALANGIANUS F. 47

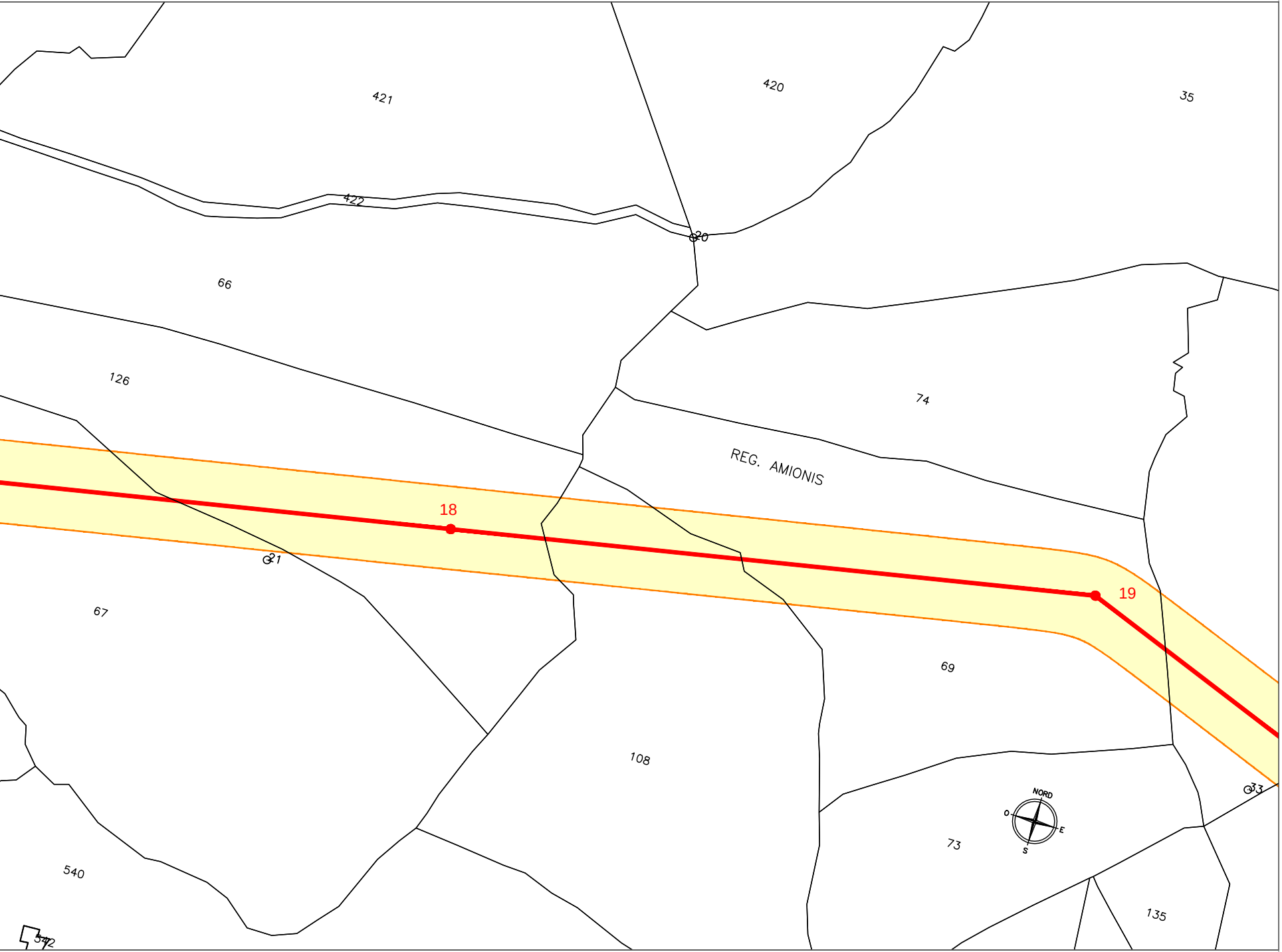
421
420
35
422
20
66
126
74
REG. AMIONIS
18
19
21
67
69
108
NORD
O
E
S
73
33
540
135
542

COMUNE DI CALANGIANUS F. 47
PROVINCIA DI OLBIA-TEMPIO

LEGENDA

- ━ Nuovo elettrodotto aereo a 150kV
- ━ Nuovo elettrodotto in cavo interrato a 150kV
- ━ Elettrodotti aerei esistenti
- ┅ Elettrodotto in cavo esistente
- ┅ Nuovi Raccordi aerei alla nuove S/E
- 🟩 Nuova Stazione Elettrica
- 🟦 Stazione Elettrica esistente
- ▭ Fascia D.P.A.

Terna Rete Italia SpA
Direzione Ingegneria Funzione Realizzazione
Area Progettazione e Realizzazione Impianti Nord Ovest
Vincenzo Licciardi
Vincenzo Licciardi

ORDINE INGEGNERI
PROVINCIA CAGLIARI
N. 2222
Dott. Ing Vincenzo Licciardi

NB: Il sostegno rappresentato in planimetria è da intendersi come un simbolo necessario solamente all'individuazione del centro picchetto; non rappresenta pertanto l'effettiva area di ingombro.

REVISIONI

N.	DATA	DESCRIZIONE	ELABORATO	VERIFICATO	APPROVATO
01	30.05.2014	Modifica Fascia D.P.A. in prossimità delle buche giunto (Fg. 01/27) Modifica Fascia D.P.A. Raccordi S\E Buddusò (Fg. 27/27)	S. Mulas ING-REA APRI-NO	M. Sala ING-REA APRI-NO	V. Licciardi ING-REA APRI-NO
00	15.12.2013	Prima Emissione	S. Mulas ING-REA APRI-NO	M. Sala ING-REA APRI-NO	V. Licciardi ING-REA APRI-NO

TIPOLOGIA DELL'ELABORATO	CODIFICA DELL'ELABORATO
Planimetria	DE23661E1BHX00502

Terna Rete Italia
TERNA GROUP

PROGETTO

RICAVATO DAL DOC. TERNA

CLASSIFICAZIONE DI SICUREZZA

TITOLO

Realizzazione nuovi elettrodotti a 150 kV "Santa Teresa - Tempio" e "Tempio - Buddusò", nuove Stazioni Elettriche a 150 kV di "Tempio" e "Buddusò" e relativi raccordi linee

PTO Elettrodotti a 150 kV "Santa Teresa - Tempio" e "Tempio - Buddusò"

Planimetria Fascia D.P.A. scala 1:2.000

NOME DEL FILE	SCALA CAD	FORMATO	SCALA	FOGLIO
DE23661E1BHX00502_14_rev01.pdf	1 unità = 1	297 x 1757	1:2.000	14 / 27

m23IO001SG-r00

Questo documento contiene informazioni di proprietà Terna Rete Italia S.p.A. e deve essere utilizzato esclusivamente dal destinatario in relazione alle finalità per le quali è stato ricevuto. E' vietata qualsiasi forma di riproduzione o di divulgazione senza l'esplicito consenso di Terna Rete Italia S.p.A.

This document contains information proprietary to Terna Rete Italia S.p.A. and it will have to be used exclusively for the purposes for which it has been furnished. Whichever shape of spreading or reproduction without the written permission of Terna Rete Italia S.p.A. is prohibit.