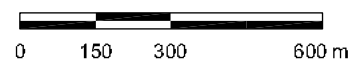





SCALA



LEGENDA

-  CENTRALE EDIPOWER DI BRINDISI E AREE ENEL PRODUZIONE
-  CONFINE STABILIMENTO PETROLCHIMICO
-  NUOVO RIEMPIMENTO DI COSTA MORENA

RIFERIMENTO

ISTITUTO IDROGRAFICO DELLA MARINA, CARTA No. 191, LITORALE BRINDISINO

FIGURA 4.1

STUDIO DI IMPATTO AMBIENTALE
 RIPOTENZIAMENTO CTE DI BRINDISI
 QUADRO DI RIFERIMENTO PROGETTUALE
 COROGRAFIA DEL PORTO DI BRINDISI

PREPARATO PER

EDIPOWER S.p.A.
 MILANO