
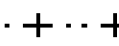










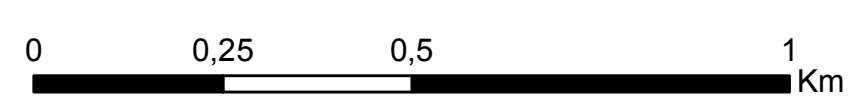
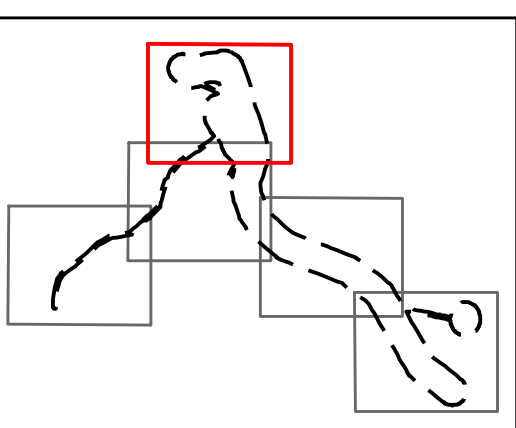




-  Important Bird Area (IBA)
-  Siti di Importanza Comunitaria (SIC)
-  Zone a Protezione Speciale (ZPS)
-  Parco Nazionale del Pollino

QUADRO PROGETTUALE

-  Limiti regionali
-  Limiti comunali
-  Area di Studio
-  Stazioni Elettriche e Cabine Primarie
-  Linea a 380 kV Laino - Rossano da mantenere
-  Linea a 220 kV Laino - Tuscano da realizzare
-  Nuove linee elettriche a 150 kV
-  Linea a 220 kV Rotonda - Tuscano da demolire
-  Linee a 150 kV da demolire
-  Linee da declassare da 220 kV a 150 kV
-  Sostegni
-  Linee esistenti



REVISIONE	02	17/12/2014	AGGIORNAMENTO RELAZIONE PAESAGGISTICA	BAZZUCCHI	LUCCI	FRANZINETTI
	01	20/12/2012	AGGIORNAMENTO RELAZIONE PAESAGGISTICA	BAZZUCCHI	LUCCI	FRANZINETTI
	00	28/02/2010	PRIMA EMISSIONE	BAZZUCCHI	LUCCI	FRANZINETTI
N.		DATA	DESCRIZIONE	ELABORATO	VERIFICATO	APPROVATO

DEFR06003BASA00210_01

PROGETTO TITOLO
RIASSETTO E REALIZZAZIONE DELLA RETE DI TRASMISSIONE NAZIONALE A 380/220/150 kV NELL'AREA DEL PARCO DEL POLLINO
 Relazione paesaggistica
INQUADRAMENTO TERRITORIALE

NOME DEL FILE: DEFR06003BASA00210_01.pdf
 SCALA CAD: 1 unita = 1 m
 FORMATO: A3
 SCALA: 1:10.000
 FOGLIO: 1/5

Questo documento contiene informazioni di proprietà Terna S.p.A. e deve essere utilizzato esclusivamente dal destinatario in relazione alla finalità per la quale è stato fornito. E' vietata qualsiasi forma di riproduzione o divulgazione senza l'esplicito consenso di Terna S.p.A.
 This document contains information proprietary to TERNIA S.p.A. and it shall have to be used exclusively for the purposes for which it has been furnished. Whichever shape of spreading or reproduction without the written permission of TERNIA S.p.A. is prohibited.