
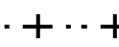









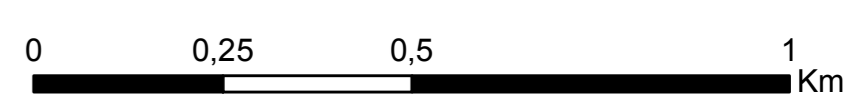
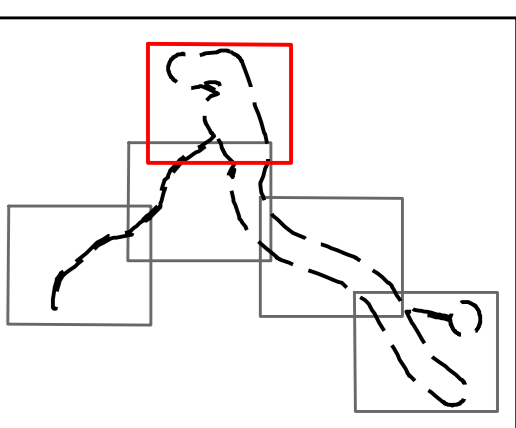




-  Important Bird Area (IBA)
-  Siti di Importanza Comunitaria (SIC)
-  Zone a Protezione Speciale (ZPS)
-  Parco Nazionale del Pollino

QUADRO PROGETTUALE

-  Limiti regionali
-  Limiti comunali
-  Area di Studio
-  Stazioni Elettriche e Cabine Primarie
-  Linea a 380 kV Laino - Rossano da mantenere
-  Linea a 220 kV Laino - Tusciano da realizzare
-  Nuove linee elettriche a 150 kV
-  Linea a 220 kV Rotonda - Tusciano da demolire
-  Linee da declassare da 220 kV a 150 kV
-  Sostegni
-  Linee esistenti



			
CODIFICA DELL'ELABORAZIONE SRIARI10007_04		TITOLO RIASSETTO E REALIZZAZIONE DELLA RETE DI TRASMISSIONE NAZIONALE A 380/220/150 kV NELL'AREA DEL PARCO DEL POLLINO Studio di Impatto Ambientale INQUADRAMENTO TERRITORIALE	
NOVE DEL FILE SRIARI10007_04_01.pdf	SCALA CAD 1:10000	FORMATO A3	SCALA 1:10000
FOGLIO 1/5			

Questo documento contiene informazioni di proprietà Terna S.p.A. e deve essere utilizzato esclusivamente dal destinatario in relazione alle finalità per le quali è stato fornito. È vietata qualsiasi forma di riproduzione e divulgazione senza permesso scritto di Terna S.p.A.
 This document contains information proprietary to TERNIA S.p.A. and it will have to be used exclusively for the purposes for which it has been furnished. Whichever shape of spreading or reproduction without the written permission of TERNIA S.p.A. is prohibited.

