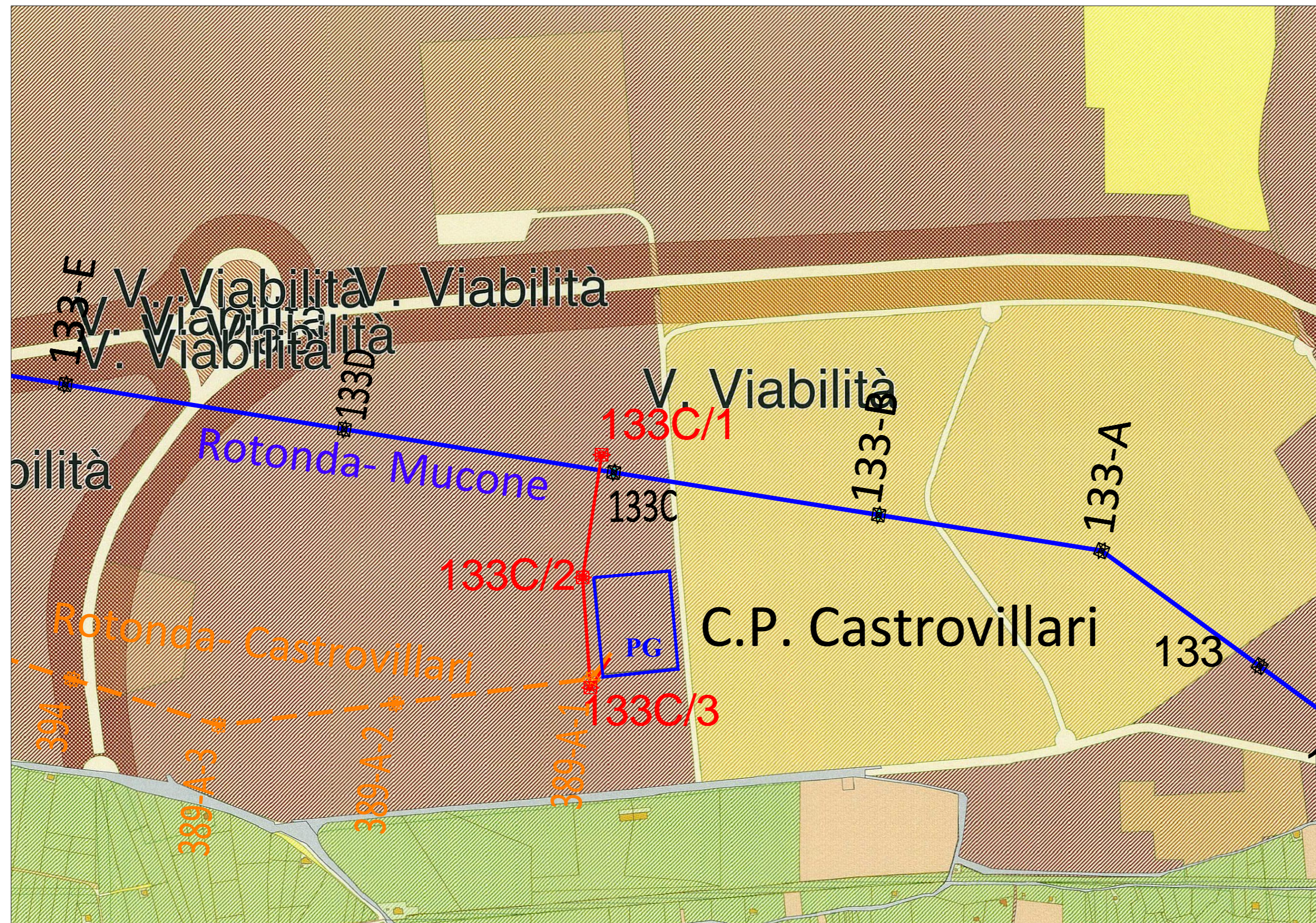










■	Viabilità Catasto
Fogli lavorati	
■	particelle
■	edifici
■	particelle miste
■	particelle edifici
■	ferrovia
■	Mappe incomplete
Quadro unione catastali	
■	Da definire
■	Zone PRG
■	Agricola-Agricola irrigua
■	Agricola-Agricola mon...
■	Agricola-Agricola ped...
■	Agricola-Agricola spe...
■	Area soggetta a regi...
■	Attr. serv. pubbl.-Aree...
■	Attr. serv. pubbl.-Attr...
■	Attr. serv. pubbl.-Serv...
■	Centro storico-Risana...
■	Centro storico-Conse...
■	Centro storico-Conse...
■	Centro storico-Risana...
■	Centro storico-Ristr. u...
■	Completamento-Adeg...
■	Completamento-Adeg...
■	Completamento-Adeg...
■	Completamento-Zona...
■	Espansione-Aree ed. ...
■	Espansione-Aree ed. ...
■	Espansione-Aree ed. ...
■	Espansione-Aree ed. ...
■	Espansione-Case unif...
■	Espansione-Nuova es...
■	Espansione-Nuova es...
■	Espansione-Nuova es...
■	Espansione-Nuova es...
■	Espansione-Zona mis...
■	Insedimenti ind. art...
■	Insedimenti ind. art...
■	Insedimenti ind. art...
■	Orto botanico "Conca...
■	Parco urbano
■	Verde privato
■	Verde pubblico
■	Verde pubblico attrezz...
■	Zone per impianti estr...
Zone Vincolate	
■	V. Ambientale D.M.21...
■	V. Cimiteriale
■	V. Idrogeologico
■	V. Idrogeologico-Pae...
■	V. Paesaggistico D.L...
■	V. Viabilità
■	V. Viabilità-Ambiental...
■	V. Viabilità-Idrogeolog...



# LEGENDA

-  Confini comunali
-  Tratti di elettrodotto 150 kV S.E. da realizzare
-  Tratti di elettrodotto 220 kV S.E. da realizzare
-  Tratti linee aeree 380 kV esistenti
-  Tratti linee aeree 220 kV esistenti
-  Tratti linee aeree 150 kV esistenti
-  Tratti linee aeree da demolire
-  LIMITI PARCO POLLINO



REVISIONI					
00	29/10/2014	PRIMA EMISSIONE	E.Tapolin REA-APRI_CS	N. Speranza REA-APRI_CS	R. Cirrincione REA-APRI_CS
N.	DATA	DESCRIZIONE	ELABORATO	VERIFICATO	APPROVATO

TIPOLOGIA DELL'ELABORATO	Planimetria	CODIFICA DELL'ELABORATO	DE10025F_ACSC0068		
PROGETTO	TE FR 10 025	TITOLO	RAZIONALIZZAZIONE RETE ALTA TENSIONE AREA PARCO DEL POLLINO		
RICAVATO DAL DOC. TERNA	OTTEMPERANZA PRESCRIZIONE N. 1 del decreto DEC/VIA/3062 del 19.06.1998				
CLASSIFICAZIONE DI SICUREZZA	INTERVENTO 2 - T2				
Raccordo a 150 kV in "T-Rigido" della CP Castrovillari dalla Rotonda -Mucone All Planimetria PRGC del comune di Castrovillari (CS)					

NOME DEL FILE	DE10025F_ACSC0068_00.dwg	SCALA CAD	1 unità = 1 mt.	FORMATO		SCALA	1:5.000	FOGLIO	1 / 1
---------------	--------------------------	-----------	-----------------	---------	--	-------	---------	--------	-------

Questo documento contiene informazioni di proprietà Terna S.p.A. e deve essere utilizzato esclusivamente dal destinatario in relazione alle finalità per le quali è stato ricevuto. E' vietata qualsiasi forma di riproduzione o di divulgazione senza l'esplicito consenso di Terna S.p.A.

This document contains information proprietary to Terna S.p.A. and it will have to be used exclusively for the purposes for which it has been furnished. Whichever shape of spreading or reproduction without the written permission of Terna S.p.A. is prohibit.