Provincia di Potenza | Provincia di Cosenza

Comune di Castelluccio Inferiore Fg.59 | Comune di Castelluccio Inferiore Fg.60 | Comune di Laino Borgo Fg.20 | Comune di Laino Borgo Fg.6

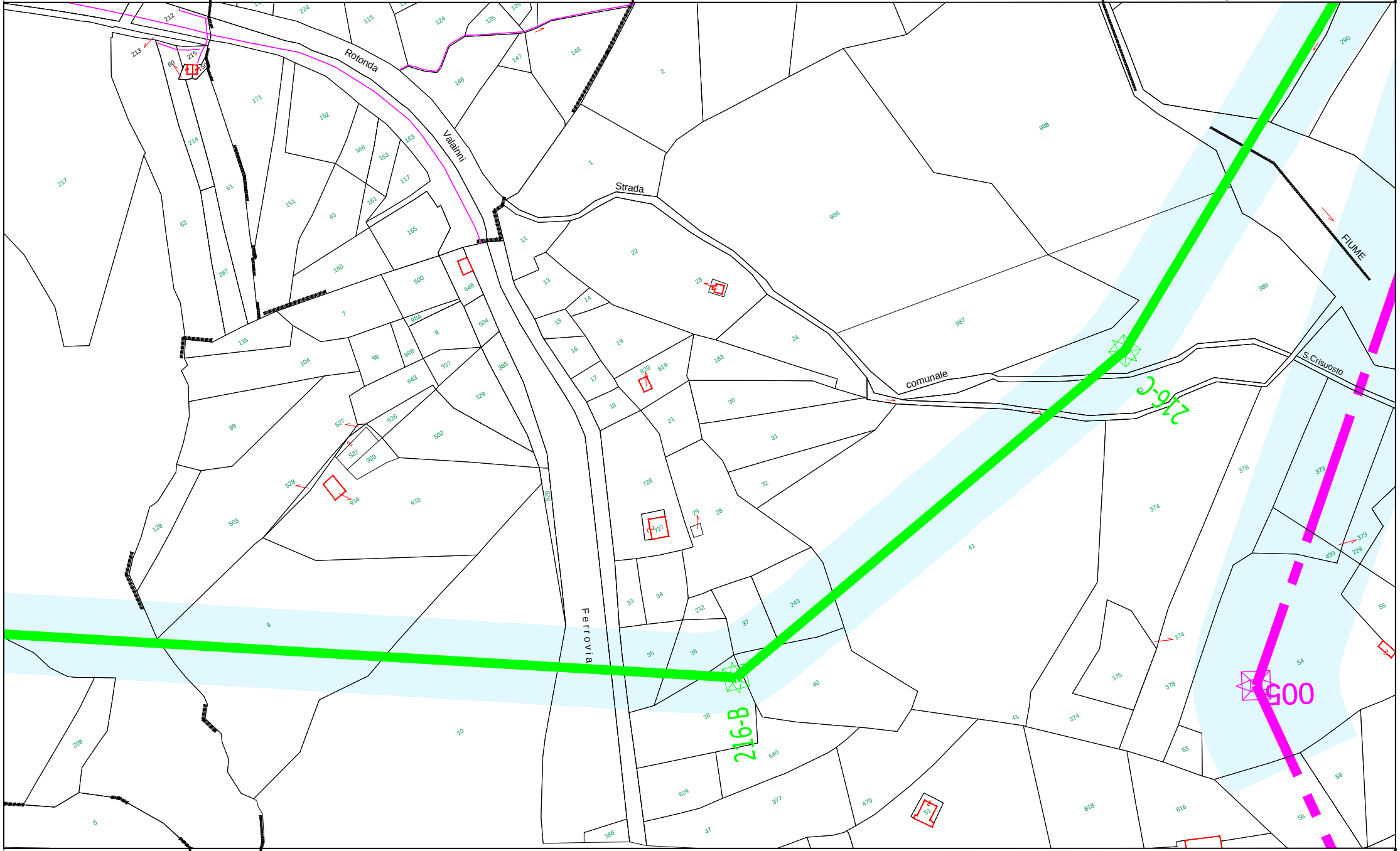
Rotonda
Valainni
Strada
comunale
S.Crisuosto
FIUME
Ferrovia
216-B
216-C
600
217
62
61
214
171
152
151
43
160
7
116
104
99
128
503
528
934
933
9
10
208
5
1
2
11
13
14
15
16
17
18
19
22
23
24
21
30
31
32
33
34
35
36
37
38
40
41
47
183
212
243
374
375
378
379
386
377
479
639
640
726
727
818
816
819
820
986
987
988
989
290
499
229
55
54
53
59
58
146
147
148
224
115
124
125
126
213
212
215
60
163
166
153
117
161
165
500
648
504
385
129
502
526
527
909
937
643
98
8

Comune di Laino Borgo Fg.19 | Comune di Castelluccio Inferiore Fg.59 | Comune di Laino Borgo Fg.20

Provincia di Cosenza | Provincia di Potenza | Provincia di Cosenza

Provincia di Potenza | Provincia di Cosenza

Comune di Castelluccio Inferiore Fg.60 | Comune di Laino Borgo Fg.1 | Comune di Laino Borgo Fg.6

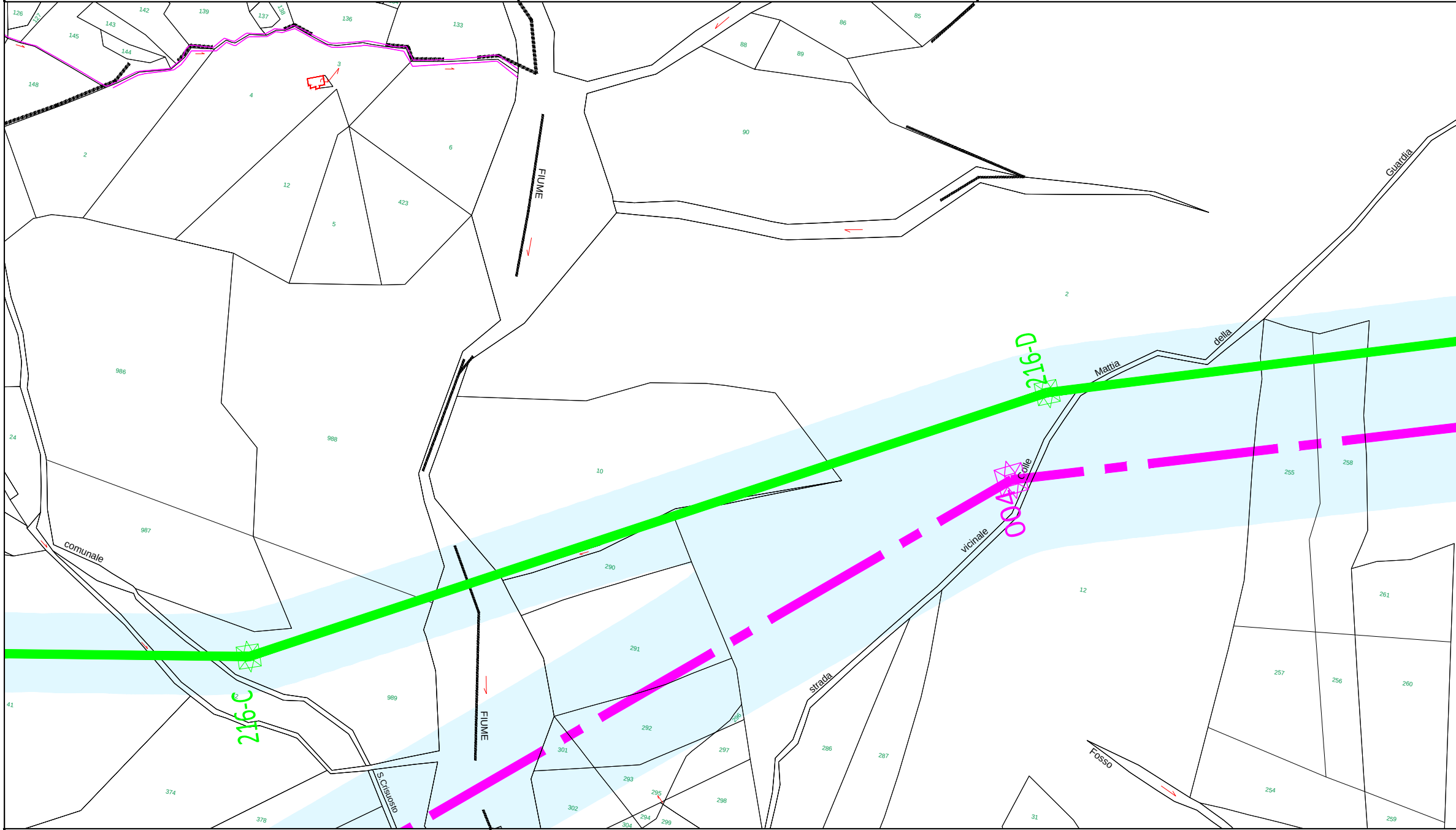
126
127
142
139
137
138
136
133
143
145
144
148
3
4
88
89
86
85
90
2
6
12
423
5
FIUME
2
986
988
24
10
987
comunale
290
41
216-C
989
FIUME
291
292
301
293
302
295
294
304
299
297
298
296
374
378
S.Crisuosto
216-D
Mattia
della
Guardia
Colle
004
vicinale
strada
12
255
258
261
257
256
260
286
287
Fosso
254
31
259

Comune di Laino Borgo Fg.20 | Fg.6

Provin

Provincia di Cosenza

Comune di Laino Borgo Fg.1

Comune di Laino Borgo Fg.2

Comune di Laino Borgo Fg.6

Comune d
F

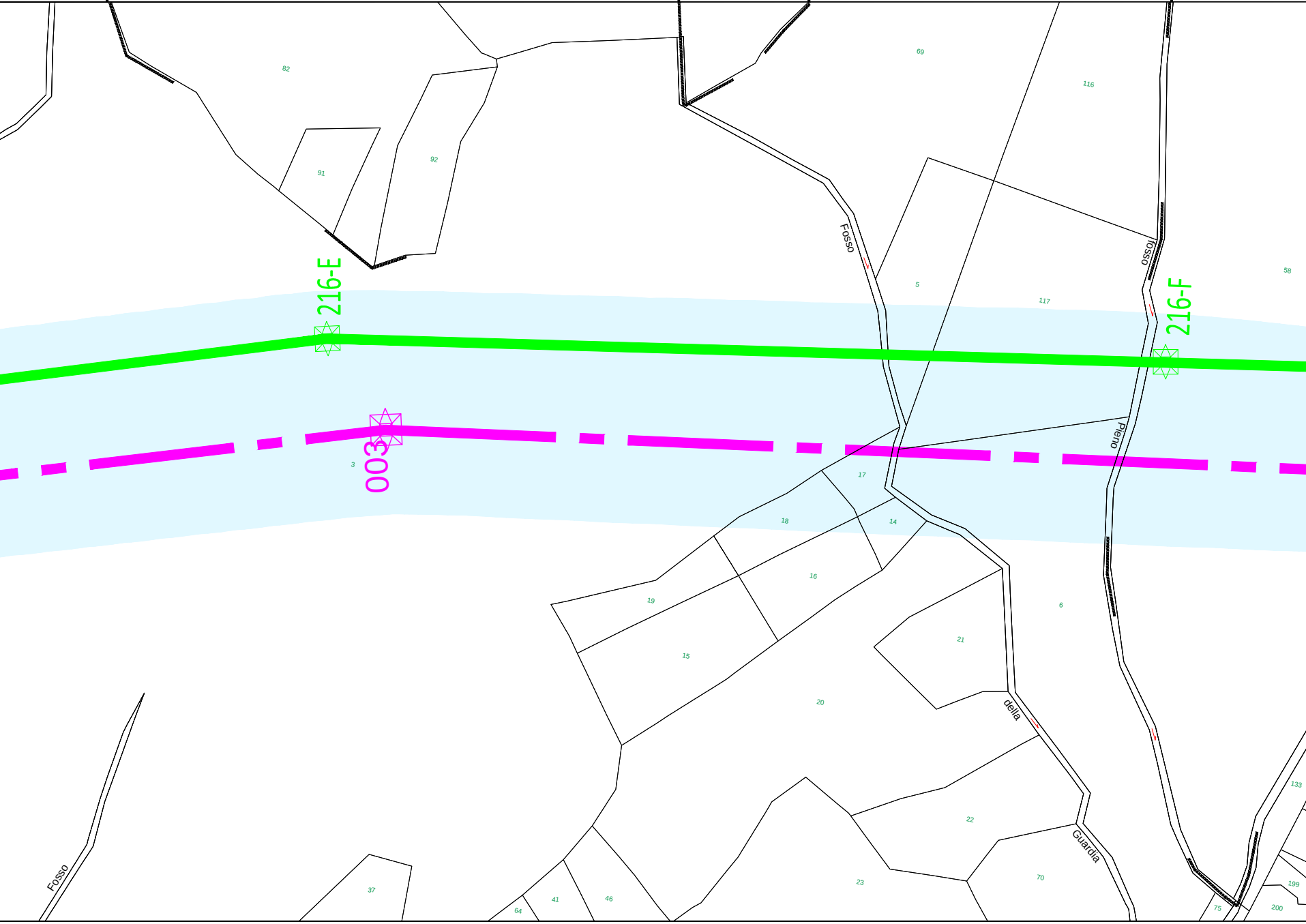
82
91
92
69
116
216-E
216-F
Fosso
fosso
5
117
58
003
3
Pieno
17
18
14
16
19
15
6
21
20
della
Guardia
22
23
70
133
199
200
75
37
41
46
64
Fosso

Comune di Laino Borgo

cia di Cosenza

Provincia d

di Laino Borgo
Fg.2

Comune di Laino Borgo Fg.6

Comune di Laino Borgo Fg.2

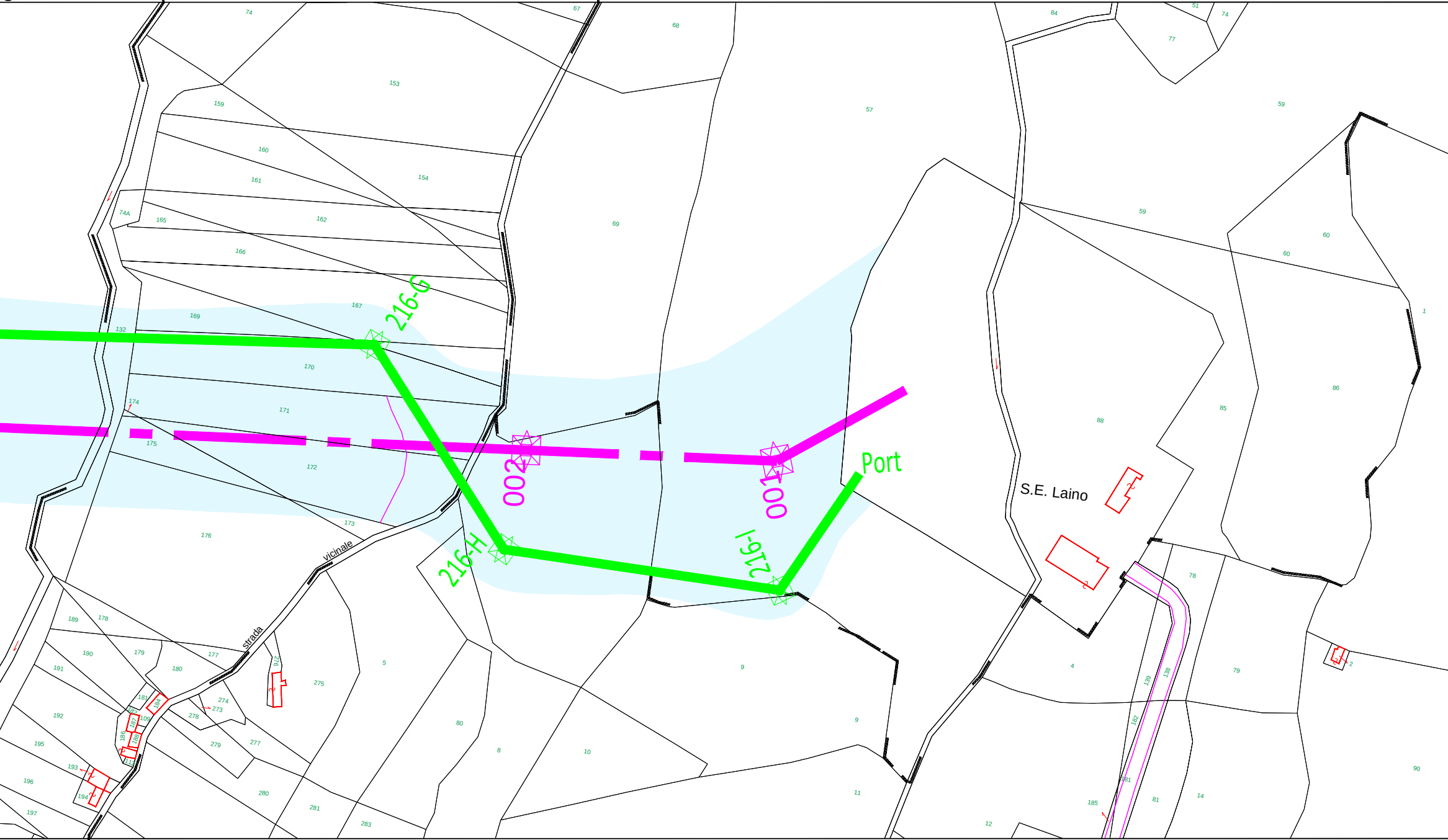
216-G
216-H
216-I
Port
002
001
S.E. Laino
strada
vicinale
153
154
159
160
161
162
165
166
167
169
170
171
172
173
174
175
176
57
59
60
68
69
85
86
88
4
5
8
9
10
11
12
14
78
79
80
81
90
275
277
279
280
281
283

Fg.6

Fg.7

Comune di Laino Borgo

Provincia di

i Cosenza

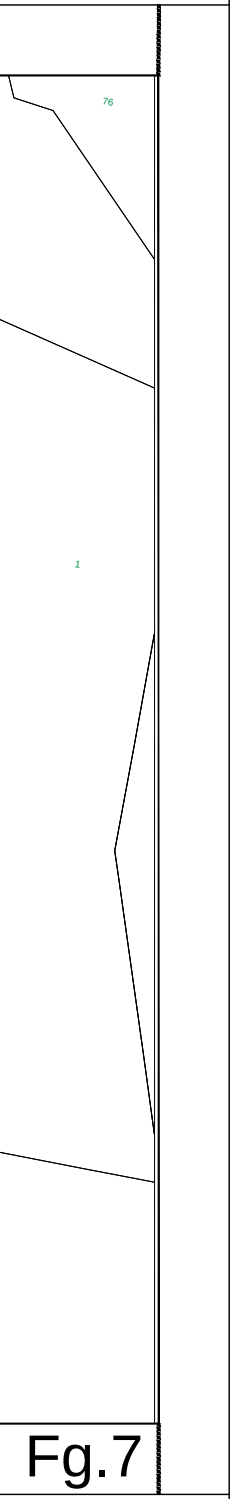

Fg.7

Cosenza

LEGENDA

INTERVETO 1: VARIANTE 220 kV VERSO S/E LAINO	━━━━
ELETTRODOTTO 220 kV ROTONDA - TUSCIANO	━━━━
ELETTRODOTTO 380 kV ESISTENTE	━ ‐ ━ ‐ ━
DEMOLIZIONI	▬ ▬ ▬ ▬
PROIEZIONE A TERRA DELLA FASCIA DI RISPETTO	▭
RECETTORI	○ xx_nome

Quadro di unione Impianti

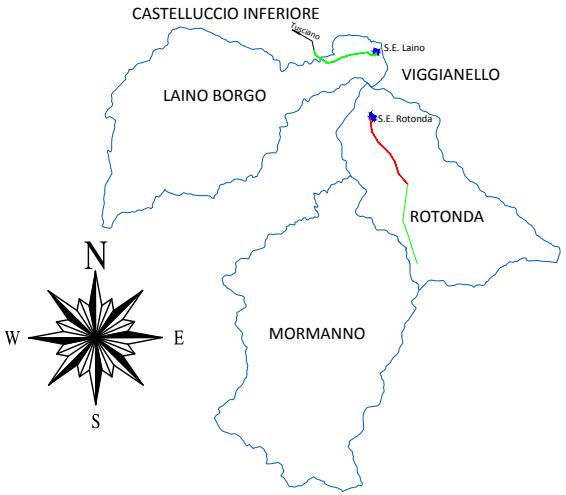
CASTELLUCCIO INFERIORE
Tusciano
S.E. Laino
VIGGIANELLO
LAINO BORGO
S.E. Rotonda
ROTONDA
MORMANNO
N
W
E
S

Quadro di unione Comune di Laino Borgo

(Elettrodotto aereo 220 kV da realizzare)



NB: Il sostegno rappresentato in planimetria è da intendersi come un simbolo necessario solamente all'indivi
rappresenta pertanto l'effettiva area di ingombro.

REVISIONI			
00	29/10/2014	PRIMA EMISSIONE	E.Tapolin REA-APRI_CS
N.	DATA	DESCRIZIONE	ELABORATO

TIPOLOGIA DELL'ELABORATO	CODIFICA DELL'ELABORATO
Planimetria	DE10024F_ACSC0072
PROGETTO	TITOLO
TE FR 10 024	RAZIONALIZZAZIONE RETE ALTA TENSIONE AREA OTTEMPERANZA PRESCRIZIONE N. 1 del decreto DEC/ INTERVENTO 1 Variante aerea linea 220 kV della Rotonda - Tusci Planimetria Catastale con DPA- Comune d
RICAVATO DAL DOC. TERNA	
CLASSIFICAZIONE DI SICUREZZA	

NOME DEL FILE	SCALA CAD	FORMATO	SCALA
DE10024F_ACSC0072_00.dwg	1 unità = 1 mt.		1:2.000

Questo documento contiene informazioni di proprietà Terna S.p.A. e deve essere utilizzato esclusivamente dal destinatario i
stato ricevuto. E' vietata qualsiasi forma di riproduzione o di divulgazione senza l'esplicito consenso di Terna S.p.A.

This document contains information proprietary to Terna S.p.A. and it will have to be used exclusively for the purposes for wh
shape of spreading or reproduction without the written permission of Terna S.p.A. is prohibit.

ORDINE DEGLI INGEGNERI DELLA PROVINCIA DI PALERMO
DOTT. ING.
ROBERTO CIRRINCIONE
Sez. A
n° 7947

iduazione del centro picchetto; non

N. Speranza REA-APRI_CS	R. Cirrincione REA-APRI_CS
VERIFICATO	APPROVATO

Terna
Rete Italia
TERNA GROUP

A PARCO DEL POLLINO

/VIA/3062 del 19.06.1998

ano verso la SE Laino
li Laino Borgo (CS)

	FOGLIO
	1 / 1

n relazione alle finalità per le quali è

hich it has been furnished. Whichever