

INDAGINI GEOGNOSTICHE

1 - Sondaggi geotecnici a carotaggio continuo

- **SPE 26-** Sondaggio con piezometro multifalda a tubo aperto a misurazione manuale. Campagna Geotecnico 2001.
- **SFG** Sondaggio con piezometro multifalda a tubo aperto o cella Casagrande a misurazione manuale. Campagna Geotecnico 2001.
- **SFG** Sondaggio con tubo inclinometrico. Campagna Geotecnico 2001.









Sondaggi geognostici campagna 2011-2012

- ⊕ **SOT** Rete di inclinometri realizzata
- **BH101**

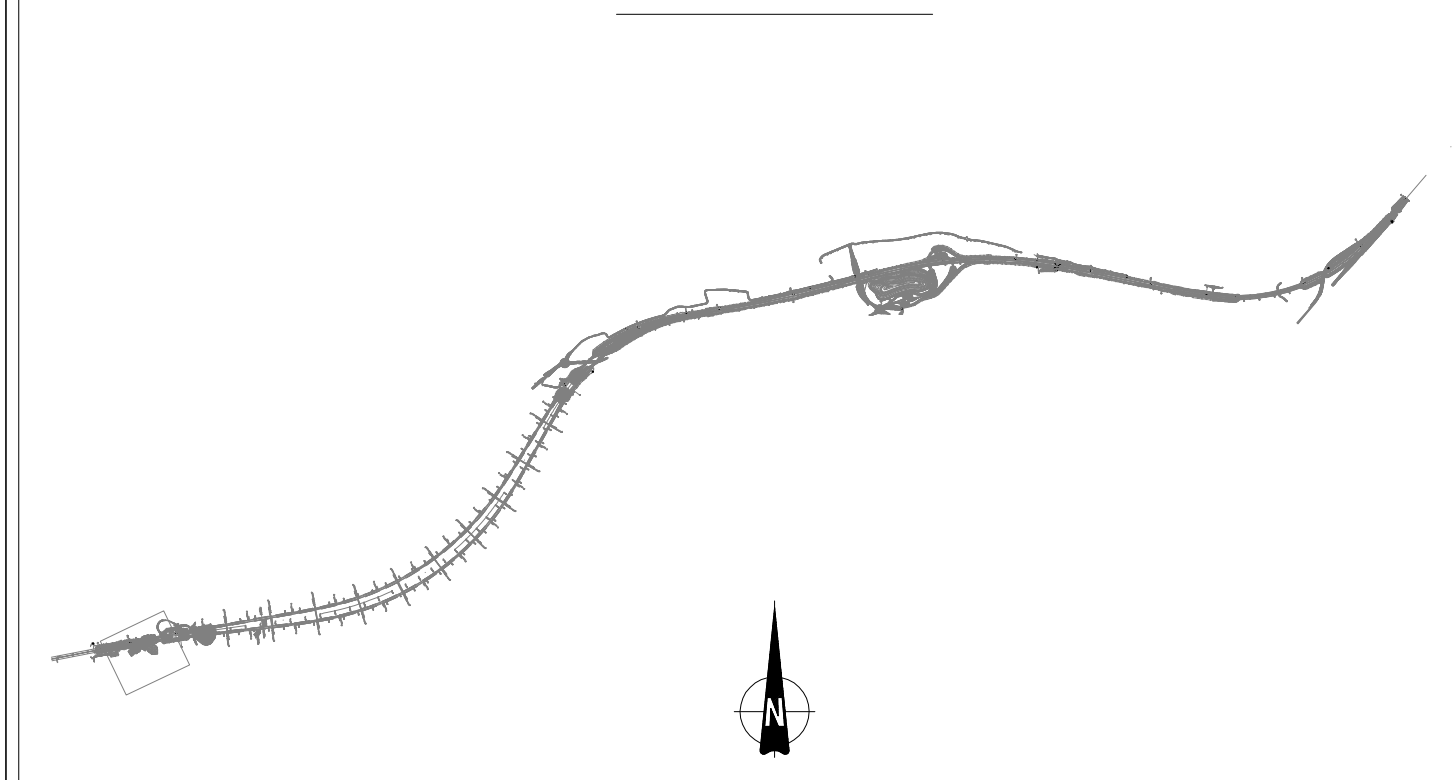
2 - Prove penetrometriche dinamiche

- **PV...** Prove penetrometriche Campagna Soroco 1998.

3 - Simboli

-  Probabile presenza blocco di gesso
-  Creep
-  Blocchi disarticolati di gesso
-  Marne di Sant'Agata
-  300°-15°
Glaciere
-  Terrazzo principale
-  Terrazzo secondario
-  Nicchia e accumulo di frana con presenza di equiseti

KEY PLAN



Autostrada Asti-Cuneo



**COLLEGAMENTO AUTOSTRADALE
ASTI - CUNEO**
TRONCO II A21 (ASTI EST) - A6 (MARENE)
LOTTO 6 RODDI - DIGA ENEL

**PROGETTO ESECUTIVO
STUDI E INDAGINI**

GEOLOGIA E IDROLOGIA					
RILIEVO GEOMORFOLOGICO DI DETTAGLIO ZONA CASCINA SPIA'					
Approvato: 01	Disegnato: 01	Revisione: 01	Autore: 01	Collaboratori: 01	Scale: 1:2.000
01	01	01	Dott. Ingegneri	Ing. Geologi	2,6 [E] [G] B.1.2.07
Approvato: 01 Data: 01/03/2015 Disegnato: 01/03/2015 Revisione: 01/03/2015			Autore: 01 Data: 01/03/2015 Disegnato: 01/03/2015 Revisione: 01/03/2015		
Approvato: 01 Data: 01/03/2015 Disegnato: 01/03/2015 Revisione: 01/03/2015			Autore: 01 Data: 01/03/2015 Disegnato: 01/03/2015 Revisione: 01/03/2015		
PROGETTISTA E RESP. INTEGRATORE: SINA S.p.A. - Via Albo di Milano N° 4 20133 Milano - Tel. 02 48199311					
GEOLOGO: Dott. Geol. Maurizio Conte Albo dei Geologi della Marche N° 429					
CONCESSIONARIA: SINA S.p.A.					

