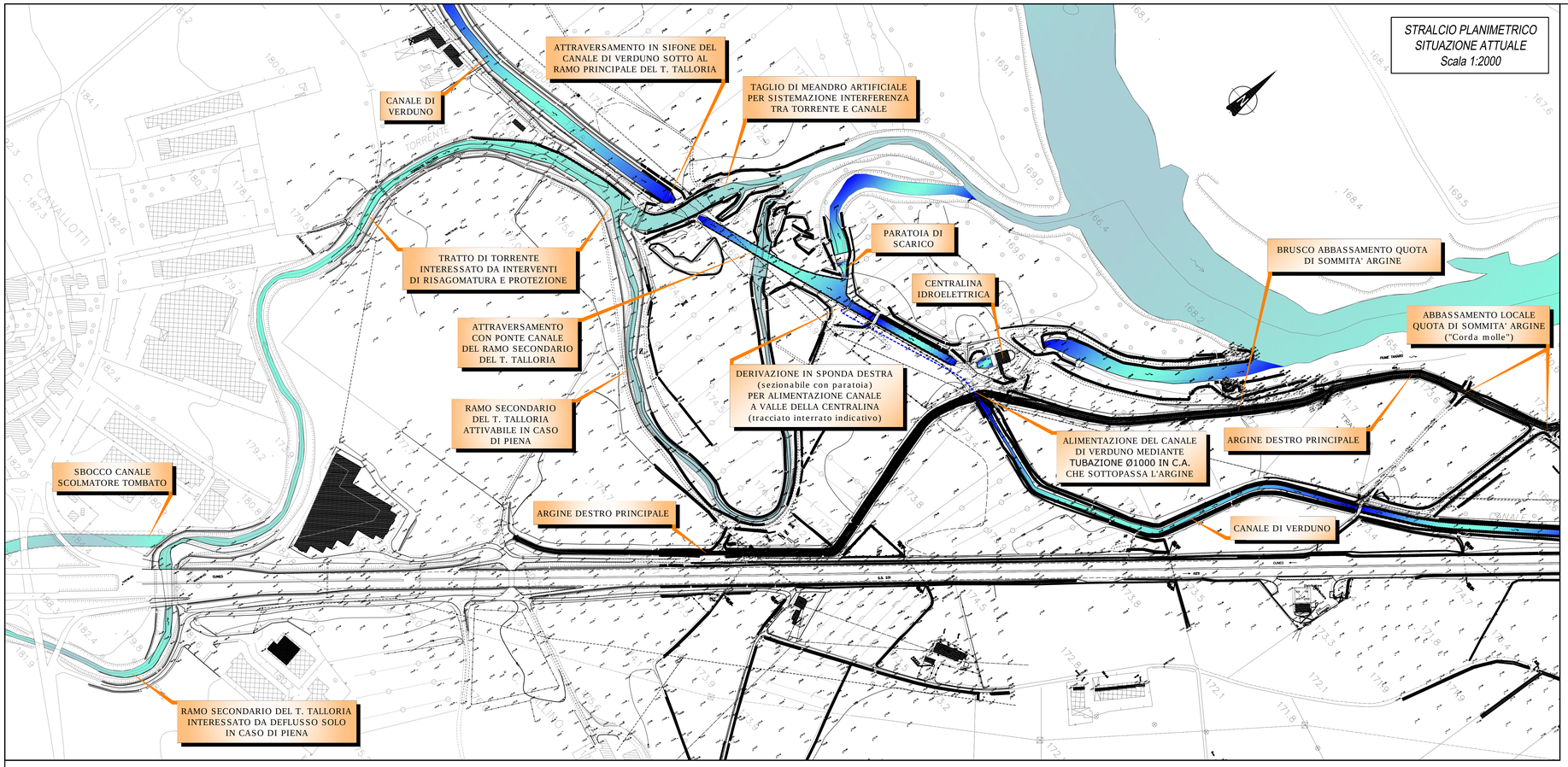

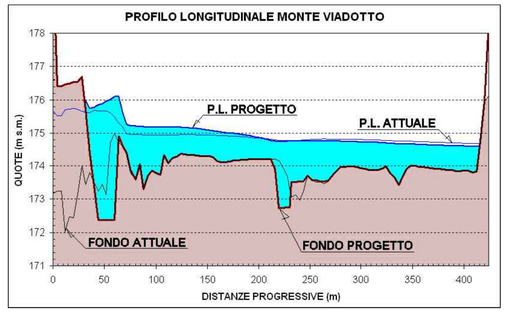

Profilo idrico di piena di progetto (TR=200 anni) in corrispondenza del nuovo attraversamento

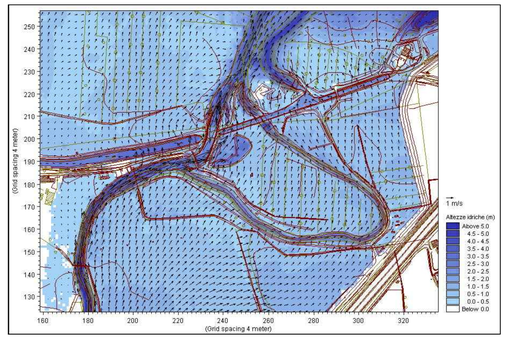

MODELLO IDRAULICO NUMERICO 2D NODO TANARO-TALLORIA
dettaglio tiranti idrici e vettori velocità (situazione attuale, TR=200 anni)

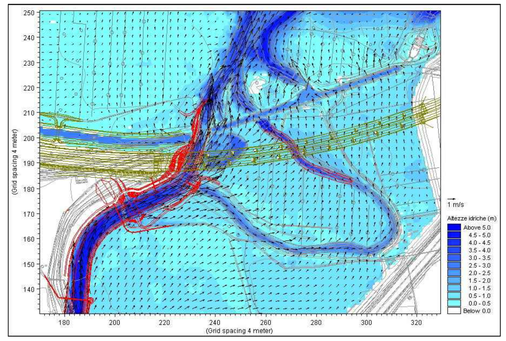

MODELLO IDRAULICO NUMERICO 2D NODO TANARO-TALLORIA
dettaglio tiranti idrici e vettori velocità (situazione di progetto, TR=200 anni)

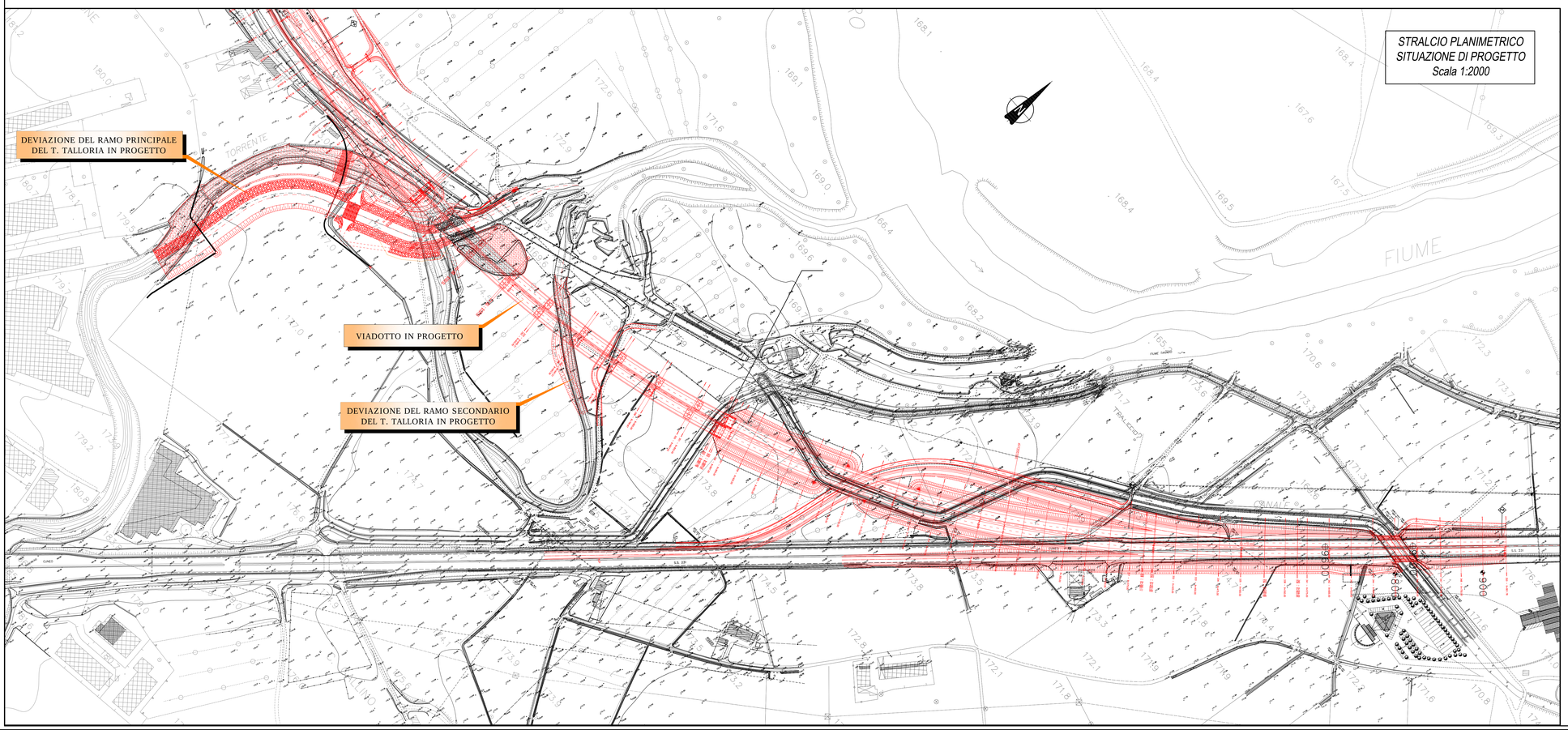

Autostrada Asti-Cuneo

PROVINCIA DI ASTI — REGIONE PIEMONTE — PROVINCIA DI CUNEO

COLLEGAMENTO AUTOSTRADALE ASTI - CUNEO

TRONCO II A21 (ASTI EST) - A6 (MARENE)

LOTTO 6 RODDI - DIGA ENEL

PROGETTO ESECUTIVO
STUDI E INDAGINI

IDROLOGIA ED IDRAULICA

PLANIMETRIA DI DETTAGLIO NODO TANARO-TALLORIA

Aggiornato:	Data:	Descrizione:	Redatto:	Controllato:	Approvato:	Codifica:			
00	Apr. 2013	EMISSIONE	ing. Buffo	ing. Ossesia	ing. Ghislandi	2.6 (Lotto)	E (Prog.) -	d (Tipo)	B.4.1.07 (Elaborato)
Aggiornato:	Data:	Descrizione:	Redatto:	Controllato:	Approvato:	Data:	Marzo 2015		
Aggiornato:	Data:	Descrizione:	Redatto:	Controllato:	Approvato:				
Aggiornato:	Data:	Descrizione:	Redatto:	Controllato:	Approvato:	Scala:	1:2000		

SINA

PROGETTISTA e RESP. INTEGRAZIONE PRESTAZIONI SPECIALISTICHE:
Dott. Ing. Enrico Ghislandi
Albo di Milano
N° A 16993

CONCESSIONARIA: