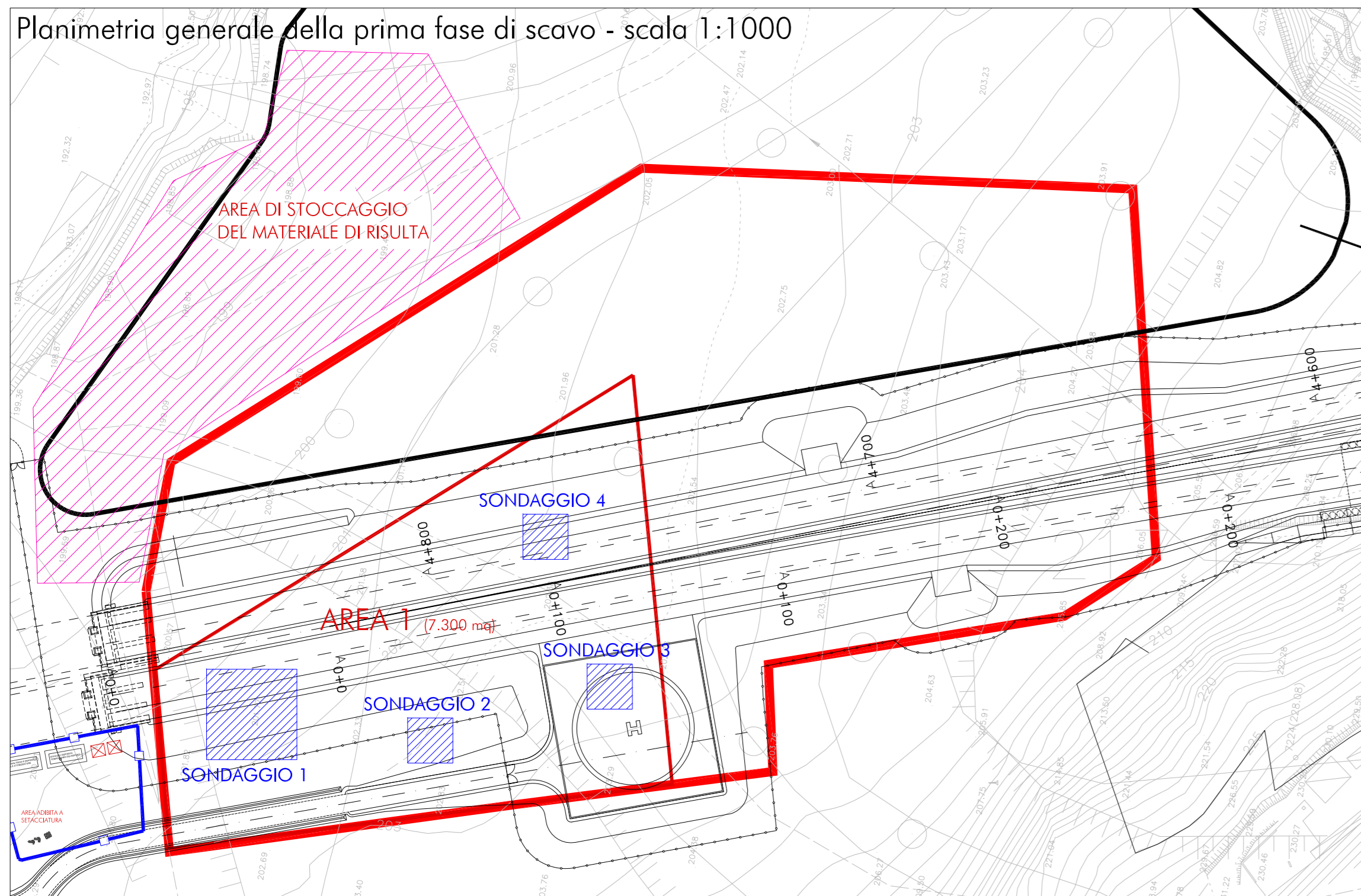
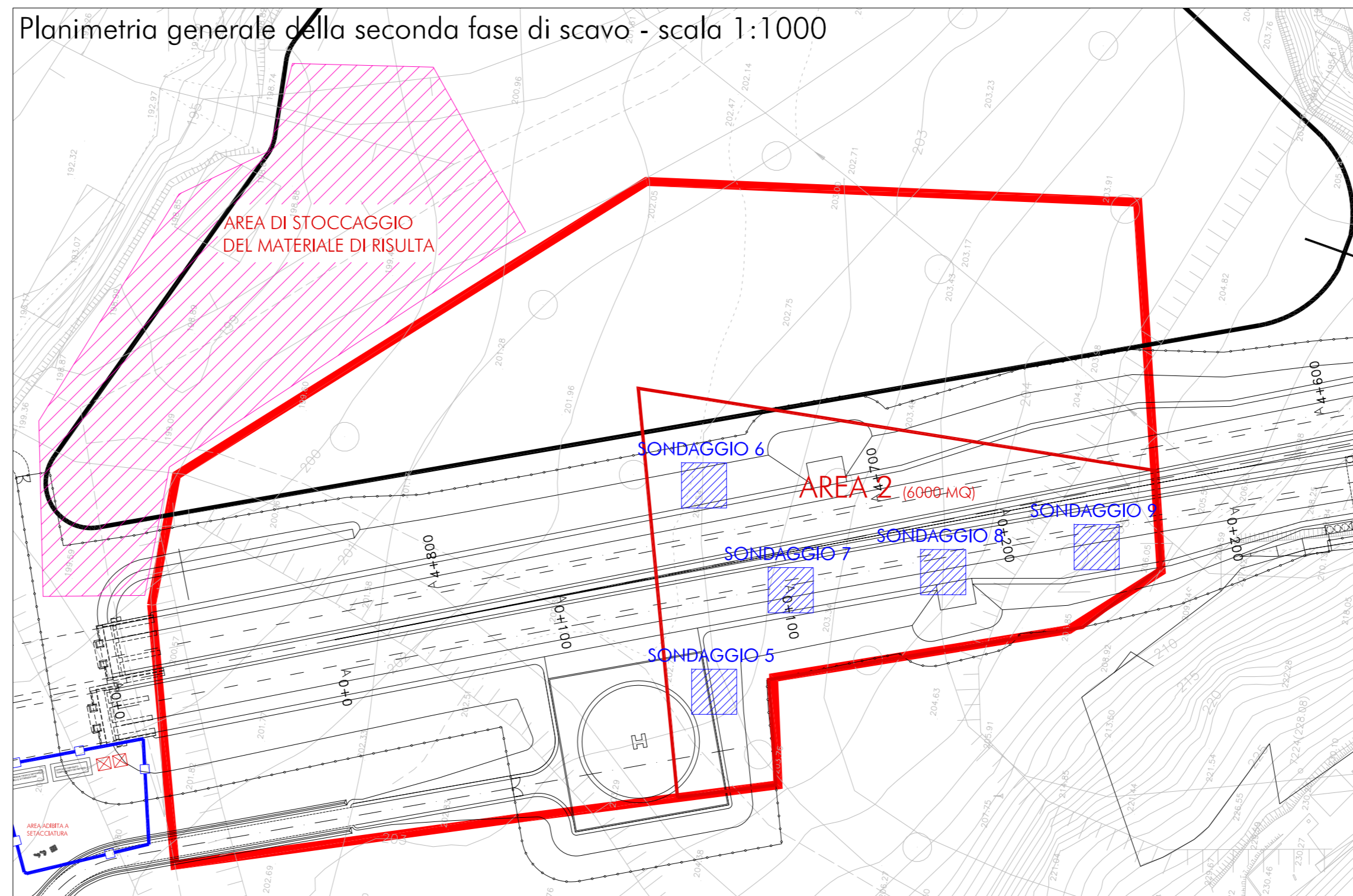


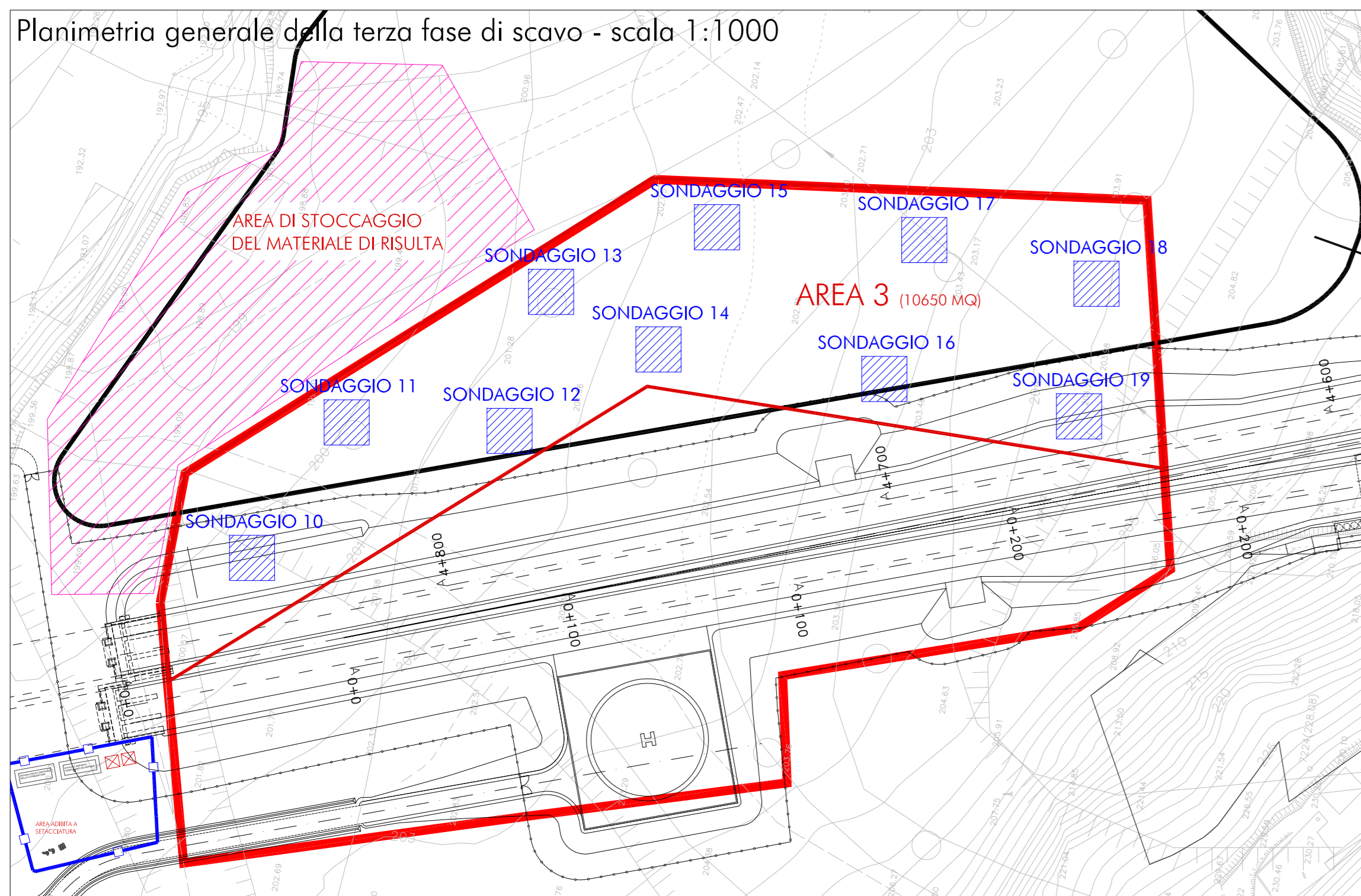
Planimetria generale della prima fase di scavo - scala 1:1000



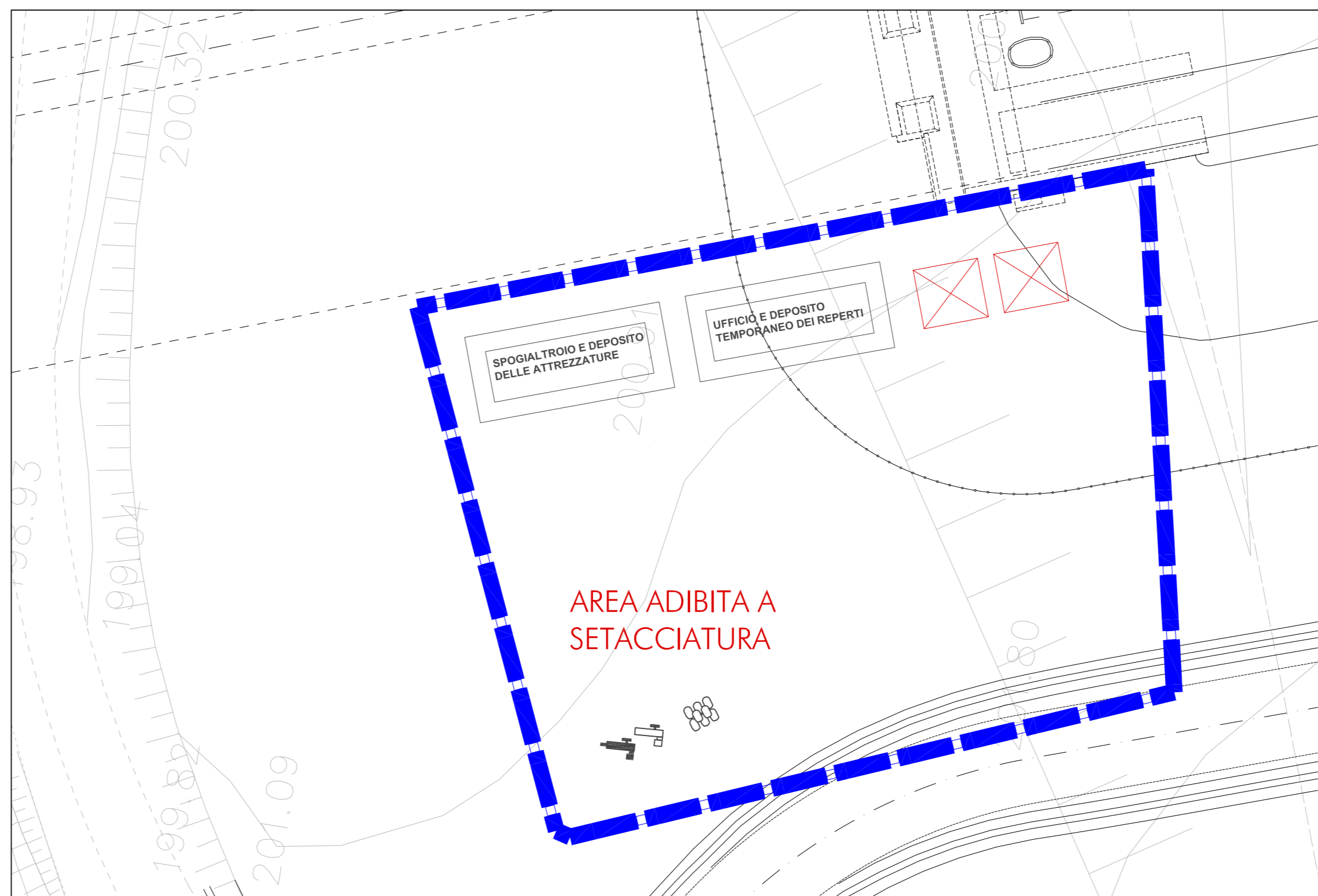
Planimetria generale della seconda fase di scavo - scala 1:1000



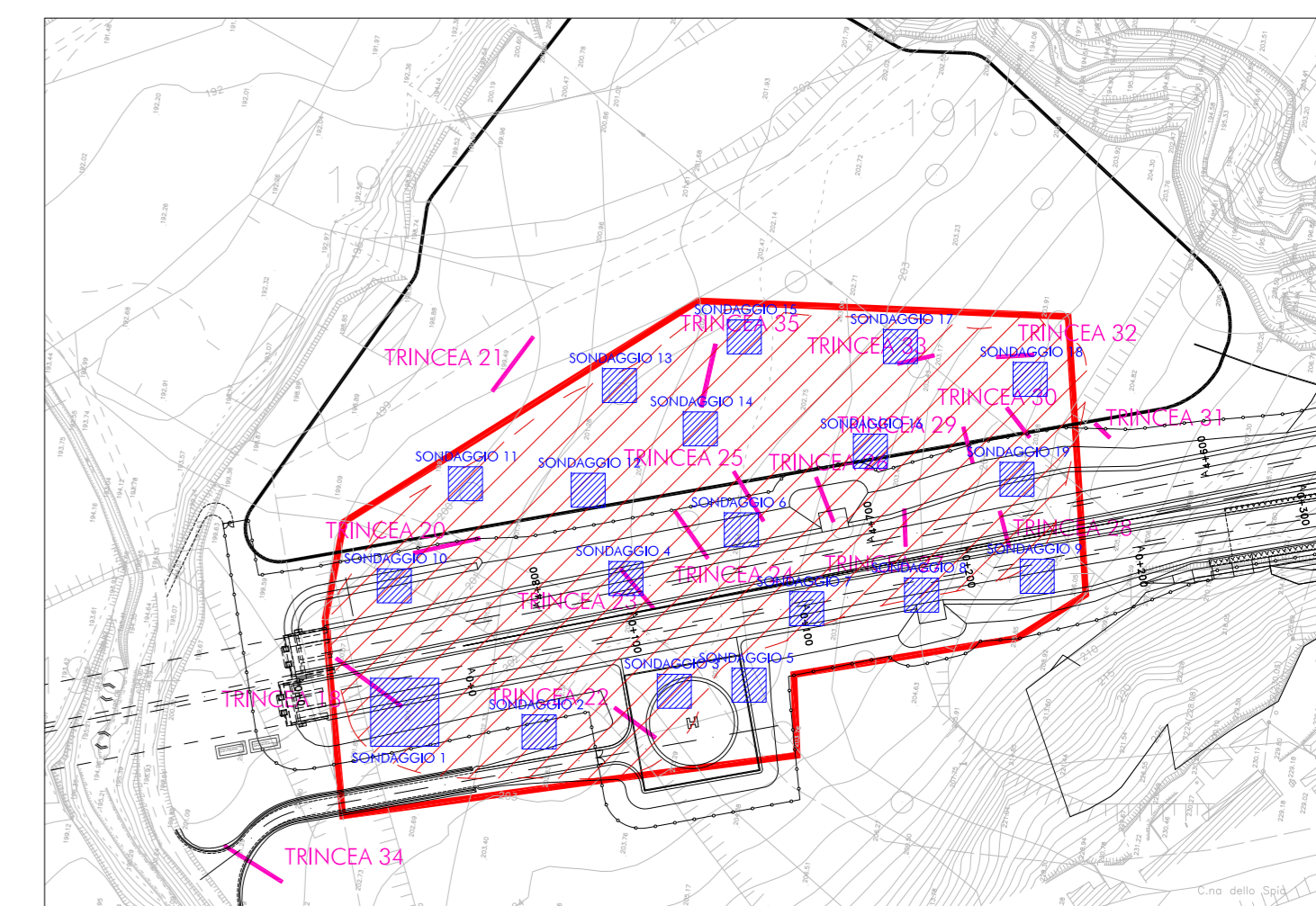
Planimetria generale della terza fase di scavo - scala 1:1000



Particolare della cantierizzazione - scala 1:200



Planimetria delle risultanze archeologiche - scala 1:2000



- TRINCEE ESEGUITE
- INDAGINI INTEGRATIVE
- EVIDENZE ARCHEOLOGICHE RICONTRATE
- LIMITE DELL'AREA DI SCAVO ESTENSIVO

LEGENDA CANTIERIZZAZIONE

	RECINZIONE
	PARCHEGGIO
	ACCESSO MEZZI E PEDONALE
	MENSA (locale uso refettorio)
	UFFICI
	SERVIZI IGIENICI E SPOGLIATOI
	DEPOSITO ATTREZZATURE E MATERIALE ARCHEOLOGICO
	STOCCAGGIO CAMPIONATURE
	UTILIZZATORI LINEA IDRICA
	BAGNI CHIMICI



PROVINCIA DI ASTI



REGIONE PIEMONTE



PROVINCIA DI CUNEO

**COLLEGAMENTO AUTOSTRADALE
ASTI - CUNEO**

TRONCO II A21 (ASTI EST) - A6 (MARENE)
LOTTO 6 RODDI - DIGA ENEL

PROGETTO ESECUTIVO
STUDI E INDAGINI

ARCHEOLOGIA
RISCHIO ARCHEOLOGICO
PROGETTAZIONE INDAGINI ARCHEOLOGICHE INTEGRATIVE
AREA A CHERASCO

Aggiornato: 00	Data: Marzo 2015	Descrizione: EMISSIONE	Redatto: Dott. Terenzi	Controllato: Ing. Spoglianti	Approvato: Ing. Ghislandi	Codifica: 2,6	Lotto: E	Prog. Tipo: d	Elaborato: B.5.1.09
Aggiornato:	Data:	Descrizione:	Redatto:	Controllato:	Approvato:	Data:	Marzo 2015		
Aggiornato:	Data:	Descrizione:	Redatto:	Controllato:	Approvato:	Scala:			

PROGETTISTA e RESP. INTEGRAZIONE PRESTAZIONI SPECIALISTICHE:
Dott. Ing. Enrico Ghislandi
Albo di Milano
N° A 16993

CONCESSIONARIA:



Autostrada Asti-Cuneo