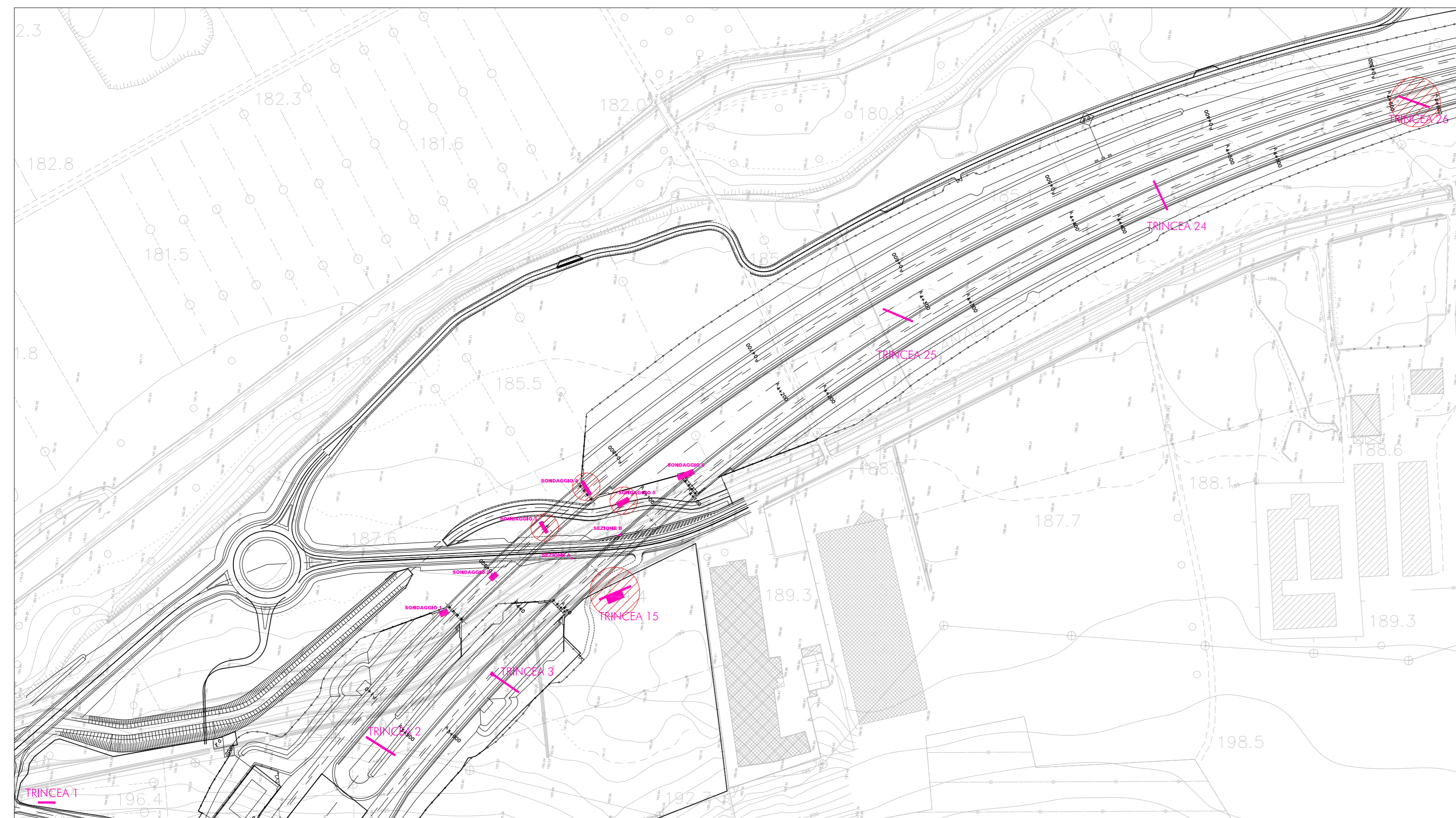


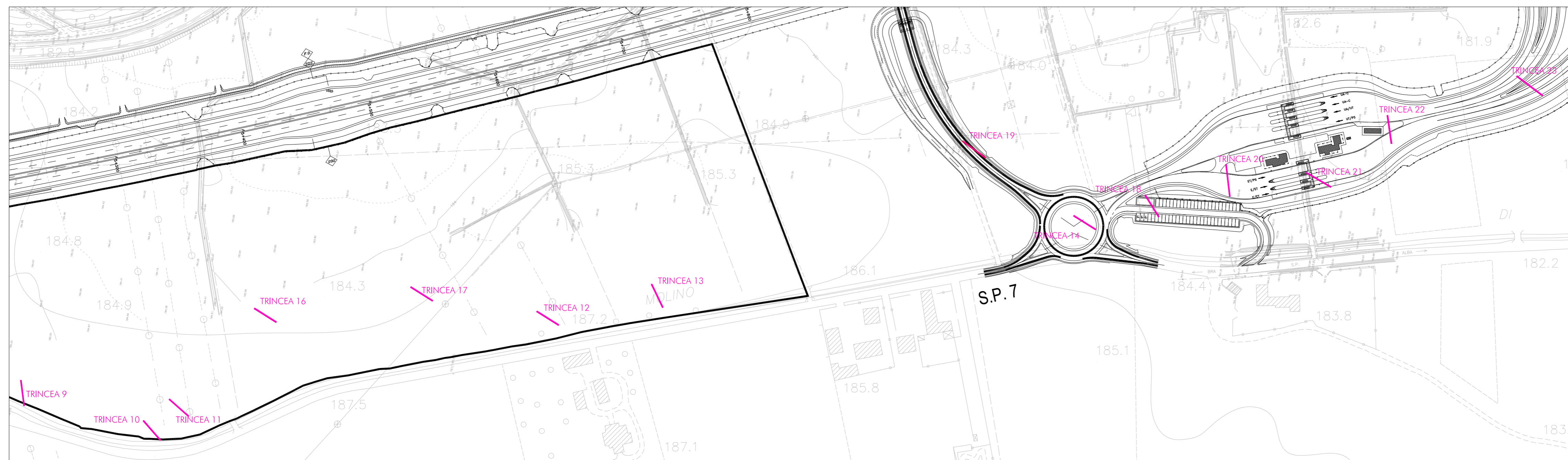
AREA B - RIQUADRO 1 - SCALA 1:2000




AREA B - RIQUADRO 2 - SCALA 1:2000



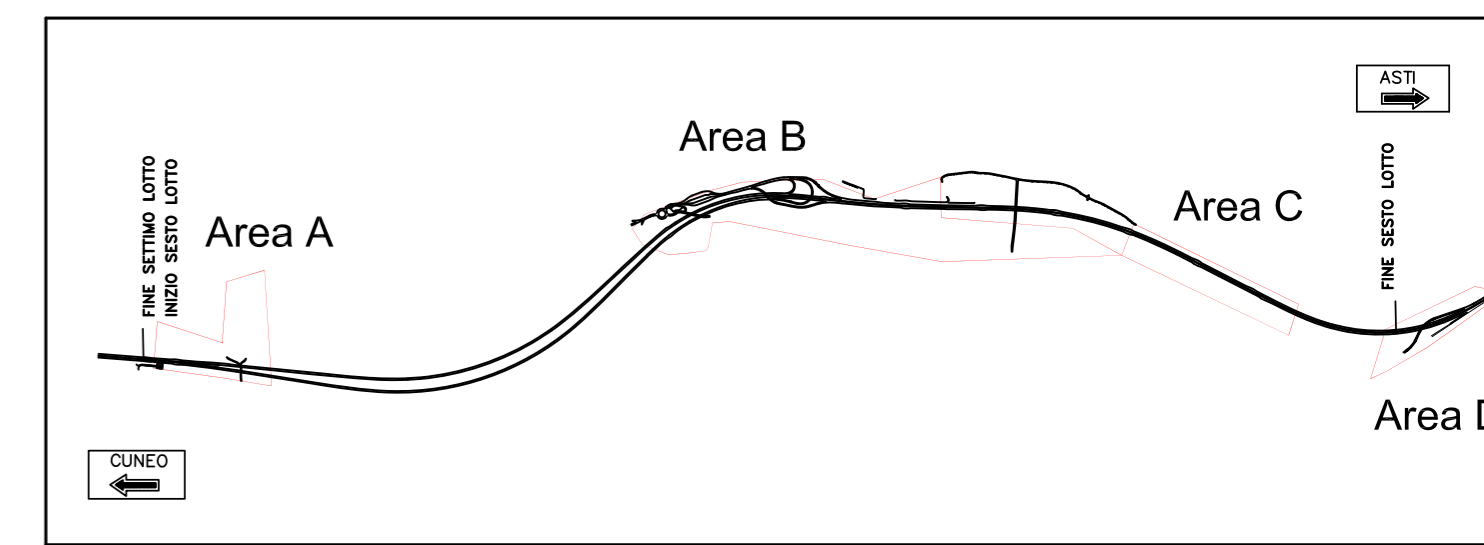
AREA B - RIQUADRO 3 - SCALA 1:2000



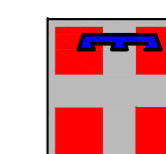
LEGENDA

-  indagini eseguite
-  evidenze archeologiche

QUADRO D'UNIONE



PROVINCIA DI ASTI



REGIONE PIEMONTE



PROVINCIA DI CUNEO

**COLLEGAMENTO AUTOSTRADALE
ASTI - CUNEO**

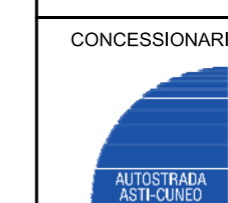
**TRONCO II A21 (ASTI EST) - A6 (MARENE)
LOTTO 6 RODDI - DIGA ENEL**

**PROGETTO ESECUTIVO
STUDI E INDAGINI**

**ARCHEOLOGIA
RISCHIO ARCHEOLOGICO
DOCUMENTAZIONE DELLE INDAGINI ARCHEOLOGICHE
PLANIMETRIA AREA B**

Aggiornato: 00	Data: Marzo 2015	Descrizione: EMISSIONE	Redatto: Dott. Terenzi	Controllato: Ing. Spoglianti	Approvato: Ing. Ghislandi	Codifica: 2.6	E - d	B.5.1.13
Aggiornato:	Data:	Descrizione:	Redatto:	Controllato:	Approvato:	Lotto:	Prog.:	Elaborato:
Aggiornato:	Data:	Descrizione:	Redatto:	Controllato:	Approvato:	Data: Marzo 2015		
Aggiornato:	Data:	Descrizione:	Redatto:	Controllato:	Approvato:	Scala:		

PROGETTISTA e RESP. INTEGRAZIONE PRESTAZIONI SPECIALISTICHE:
Dott. Ing. Enrico Ghislandi
Albo di Milano
N° A 16993



CONCESSIONARIA:

