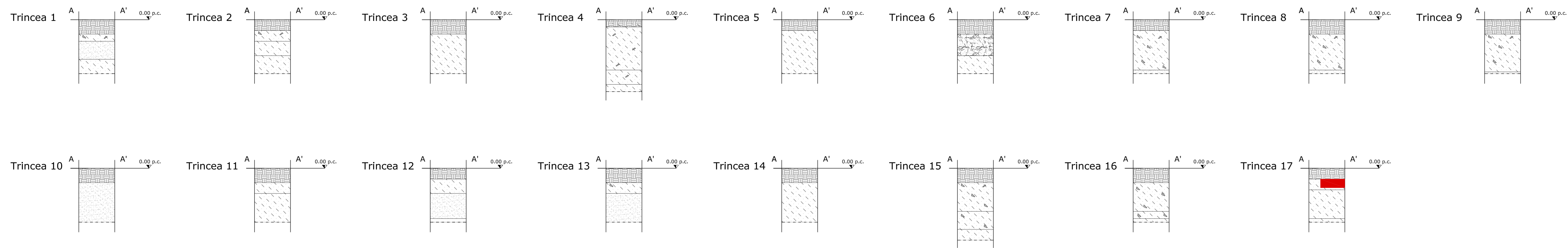
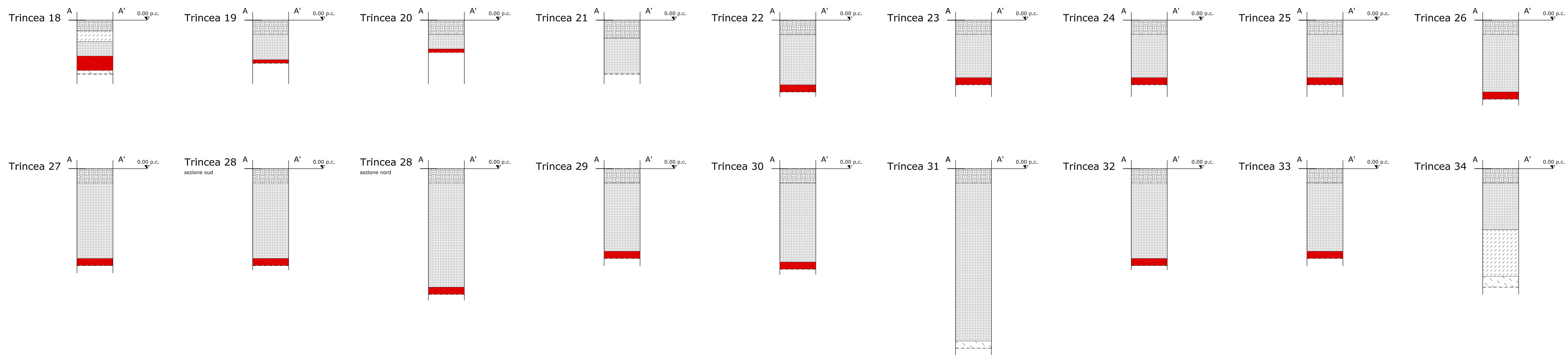



AREA A - LA MORRA - SEZIONI - SCALA 1:50



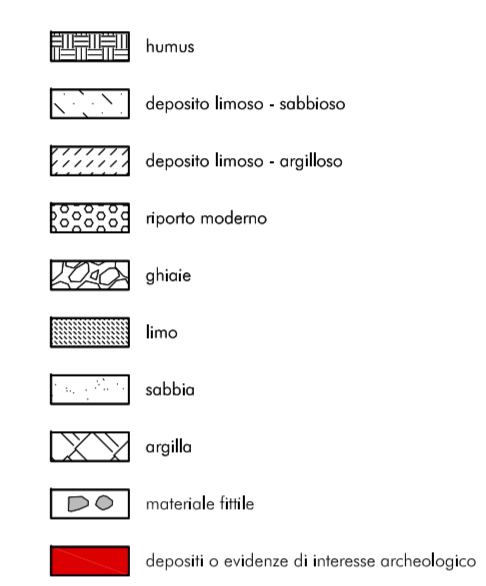
AREA A - CHERASCO - SEZIONI - SCALA 1:50



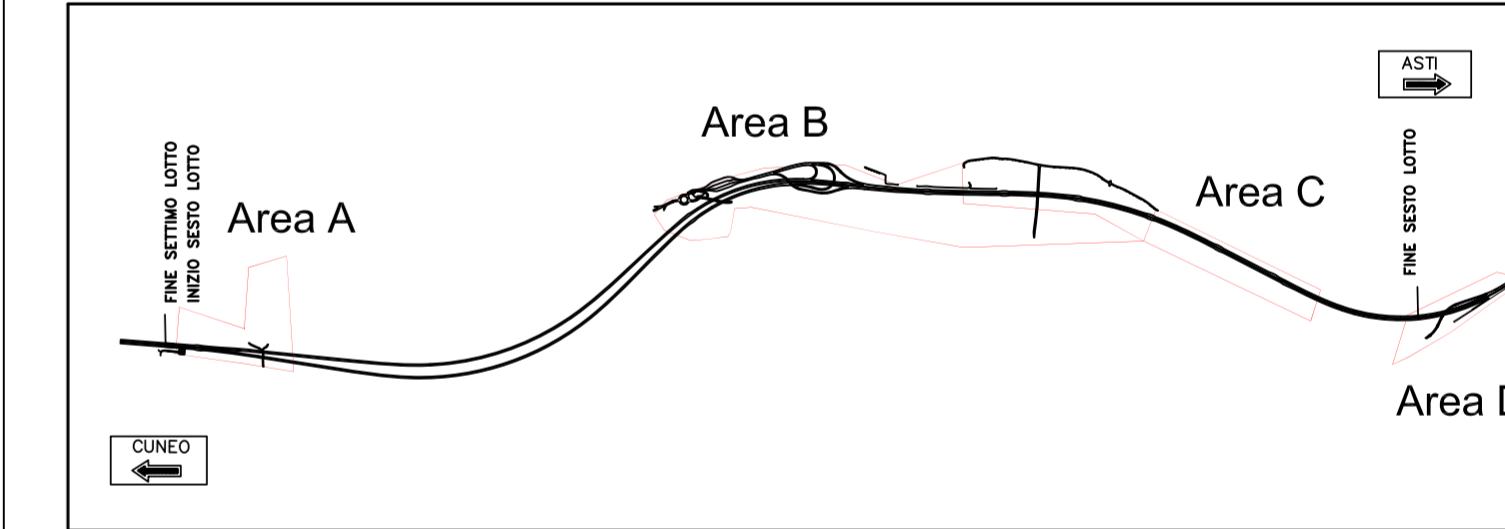
AREA B - SEZIONI - SCALA 1:50



LEGENDA



QUADRO D'UNIONE



**Autostrada Asti-Cuneo**



PROVINCIA DI ASTI



REGIONE PIEMONTE



PROVINCIA DI CUNEO

**COLLEGAMENTO AUTOSTRADALE  
ASTI - CUNEO**

TRONCO II A21 (ASTI EST) - A6 (MARENE)  
LOTTO 6 RODDI - DIGA ENEL

PROGETTO ESECUTIVO  
STUDI E INDAGINI

ARCHEOLOGIA  
RISCHIO ARCHEOLOGICO  
DOCUMENTAZIONE DELLE INDAGINI ARCHEOLOGICHE  
SEZIONI AREA A E B

Approvato:	Data:	Descrizione:	Progetto:	Controllo:	Approvato:	Scale:
01	Marzo 2015	EMMISSIONE	Dott. Terevati	Ing. Scroggiari	Ing. Ghislandi	2,6 [E]-[d] [B.5.1.16]
Approvato:	Data:	Descrizione:	Progetto:	Controllo:	Approvato:	Scale:
						Marzo 2015
Approvato:	Data:	Descrizione:	Progetto:	Controllo:	Approvato:	Scale:

PROGETTISTA e RESP. INTEGRAZIONE PRESTAZIONI SPECIALISTICHE:  
Dott. Ing. Enrico Ghislandi  
Albo di Milano  
N° A. 10593

CONCESSIONARIA:

