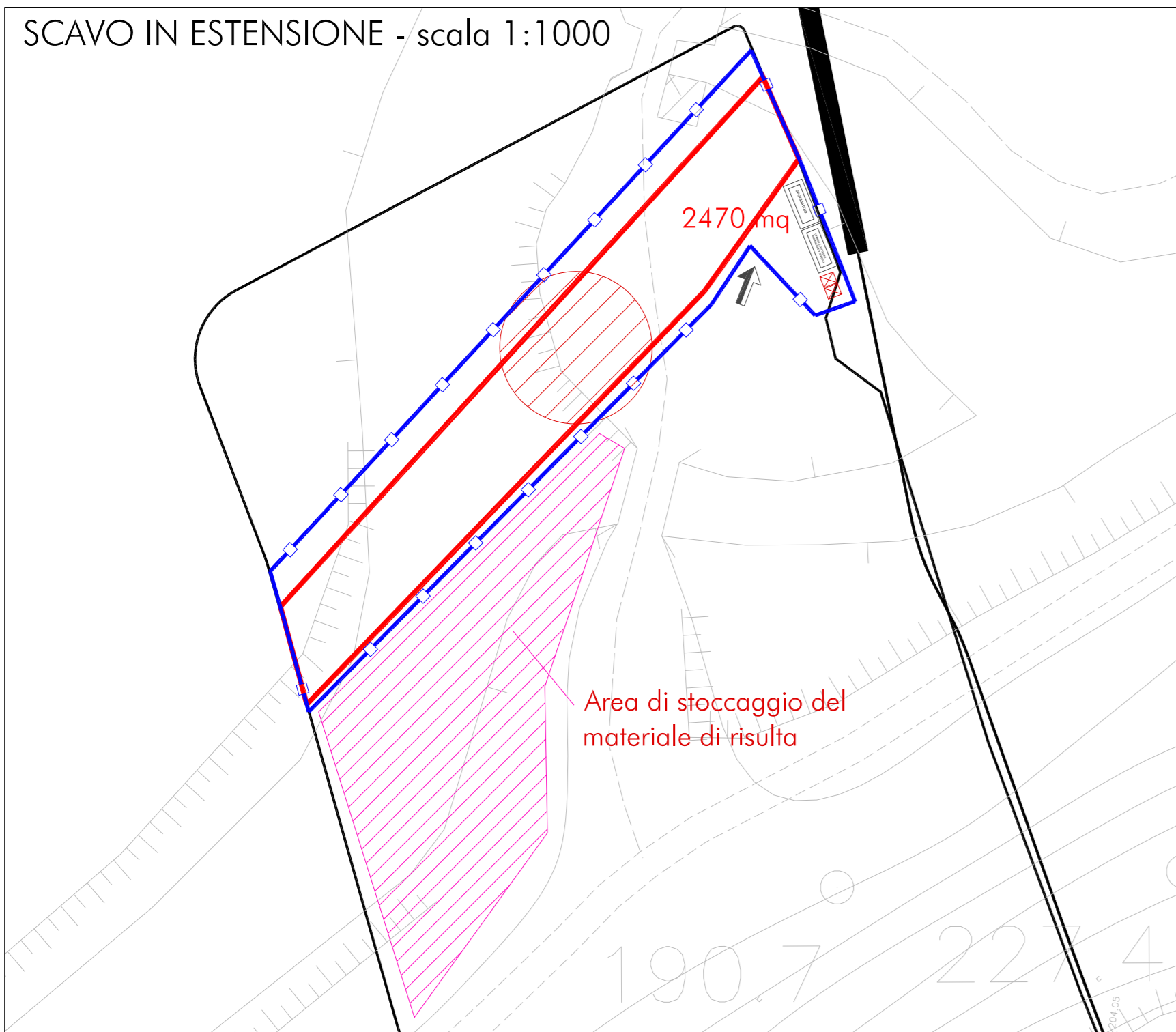
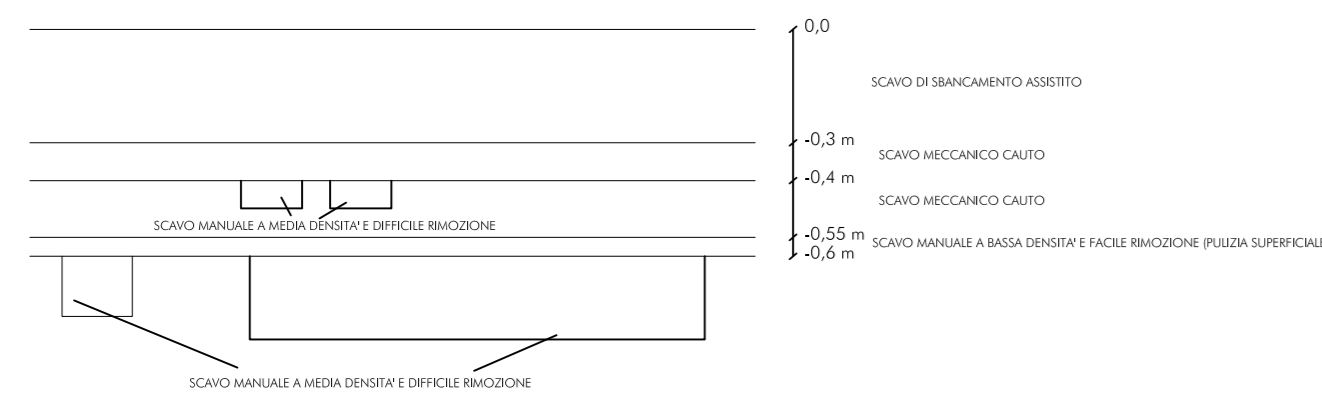


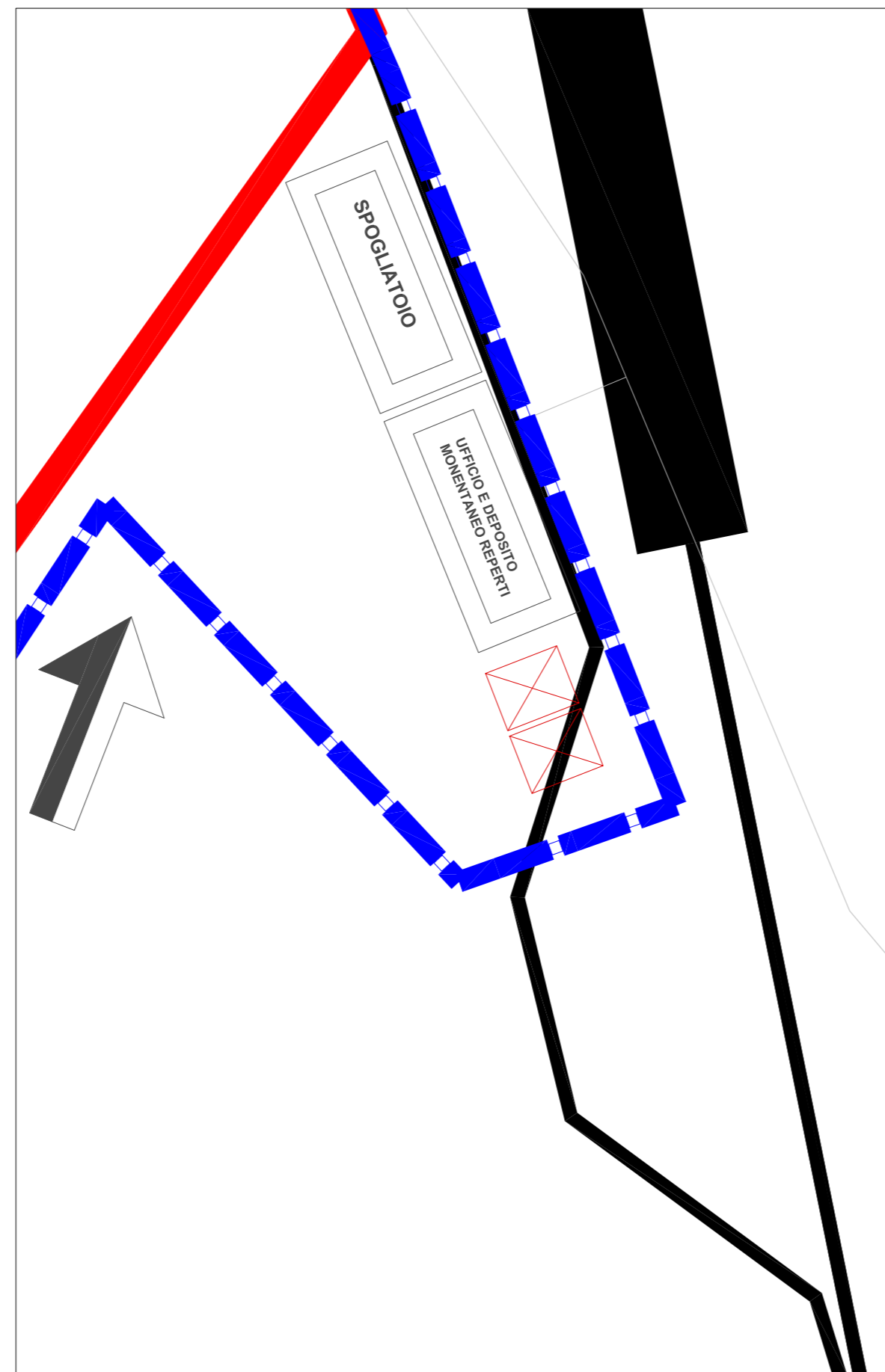
SCAVO IN ESTENSIONE - scala 1:1000



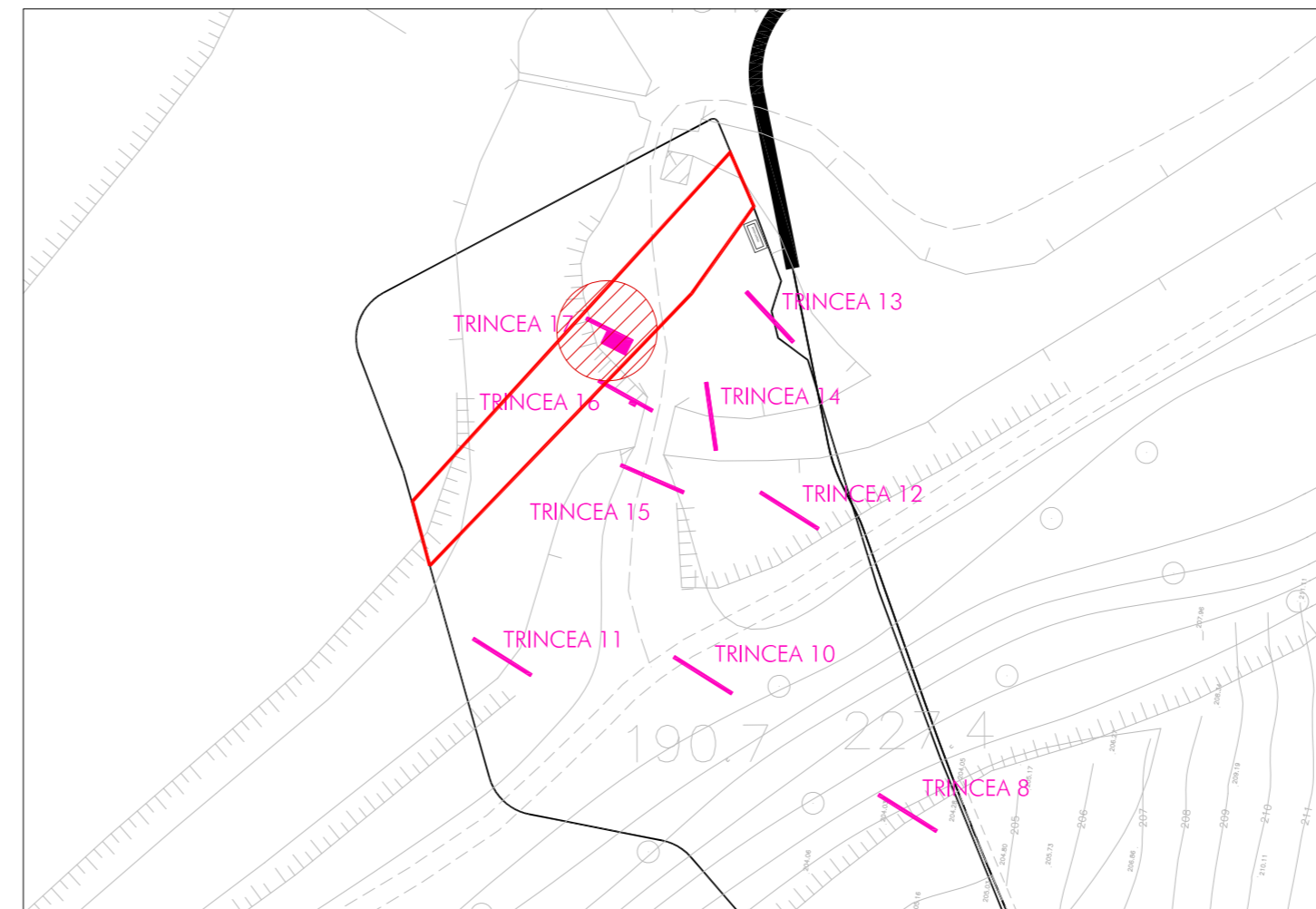
Sezione esemplificativa delle attività di scavo previste - scala 1:20



PLANIMETRIA DELL'AREA DI CANTIERE - scala 1:200



Planimetria delle risultanze archeologiche - scala 1:2000



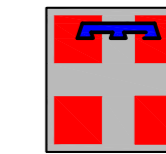
- TRINCEE ESEGUITE
- EVIDENZE ARCHEOLOGICHE RISCONTRATE
- LIMITE DELL'AREA DI SCAVO ESTENSIVO

LEGENDA CANTIERIZZAZIONE

	RECINZIONE
	PARCHEGGIO
	ACCESSO MEZZI E PEDONALE
	SPOGLIATOIO E DEPOSITO ATTREZZI
	UFFICI E DEPOSITO TEMPORANEO DEI REPERTI
	BAGNI CHIMICI



PROVINCIA DI ASTI



REGIONE PIEMONTE



PROVINCIA DI CUNEO

COLLEGAMENTO AUTOSTRADALE ASTI - CUNEO

TRONCO II A21 (ASTI EST) - A6 (MARENE)
LOTTO 6 RODDI - DIGA ENEL

PROGETTO ESECUTIVO
STUDI E INDAGINI

ARCHEOLOGIA
RISCHIO ARCHEOLOGICO
PROGETTAZIONE SCAVI IN ESTENSIONE -
AREA A LA MORRA

Agglomerato:	Data:	Descrizione:	Redatto:	Controllato:	Approvato:	Codifica:
00	Marzo 2015	EMISSIONE	Dott. Terenzi	Ing. Spoglianti	Ing. Ghislandi	2.6 [E] - [d] B.5.1.24
Agglomerato:	Data:	Descrizione:	Redatto:	Controllato:	Approvato:	Lotto Prog. Tipo Elaborato
						Marzo 2015
Agglomerato:	Data:	Descrizione:	Redatto:	Controllato:	Approvato:	Scala:



PROGETTISTA e RESP. INTEGRAZIONE PRESTAZIONI SPECIALISTICHE:
Dott. Ing. Enrico Ghislandi
Albo di Milano
N° A 16993

CONCESSIONARIA:

