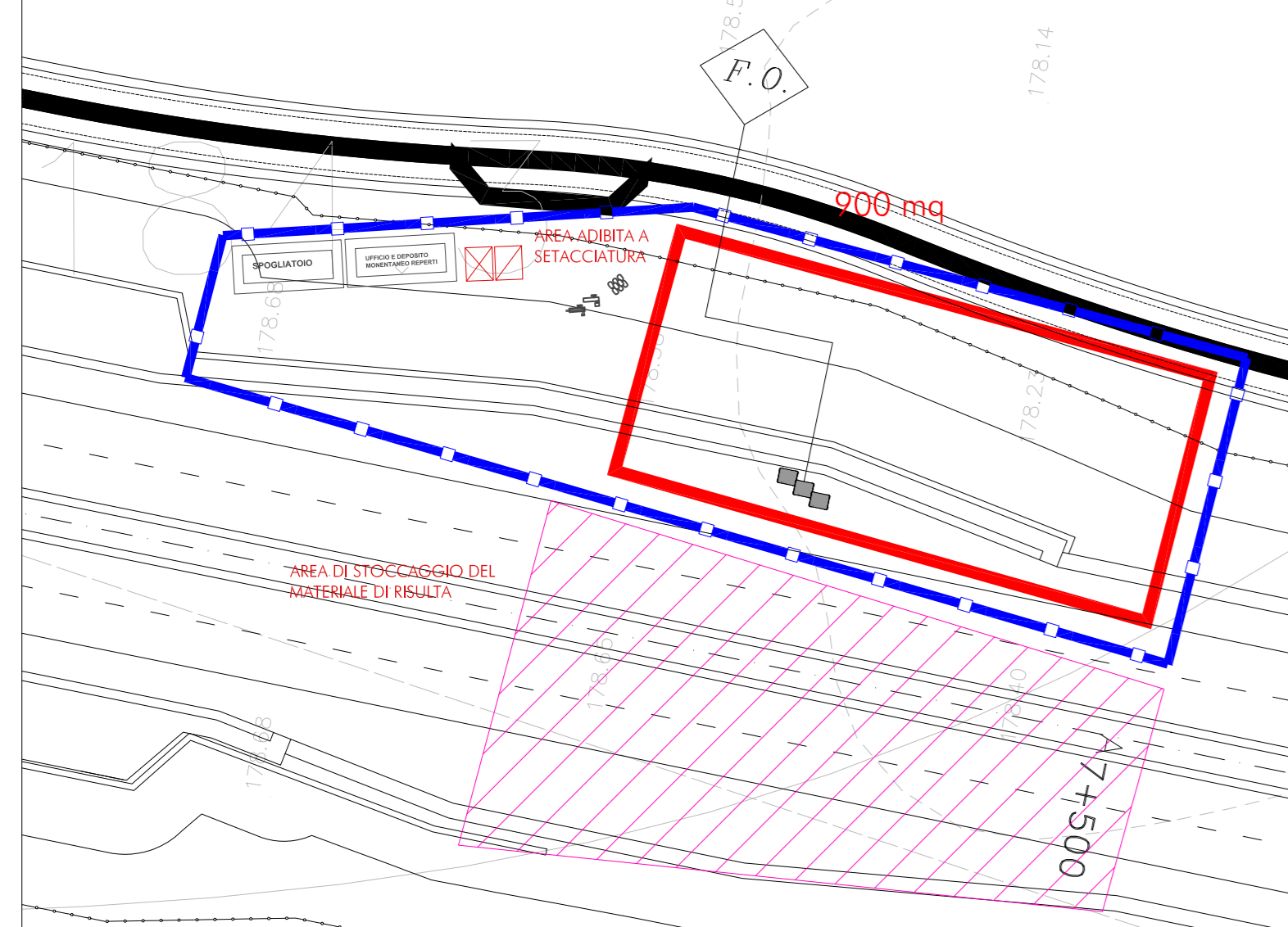
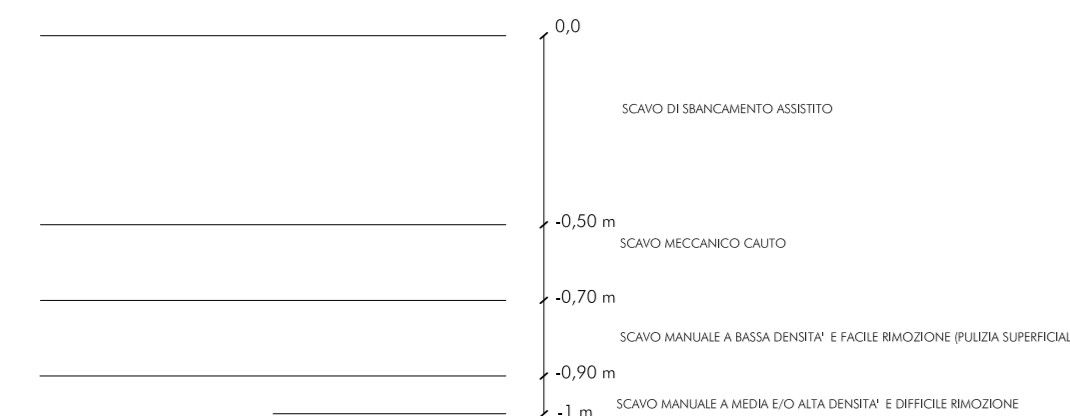


SCAVO IN ESTENSIONE - scala 1:500



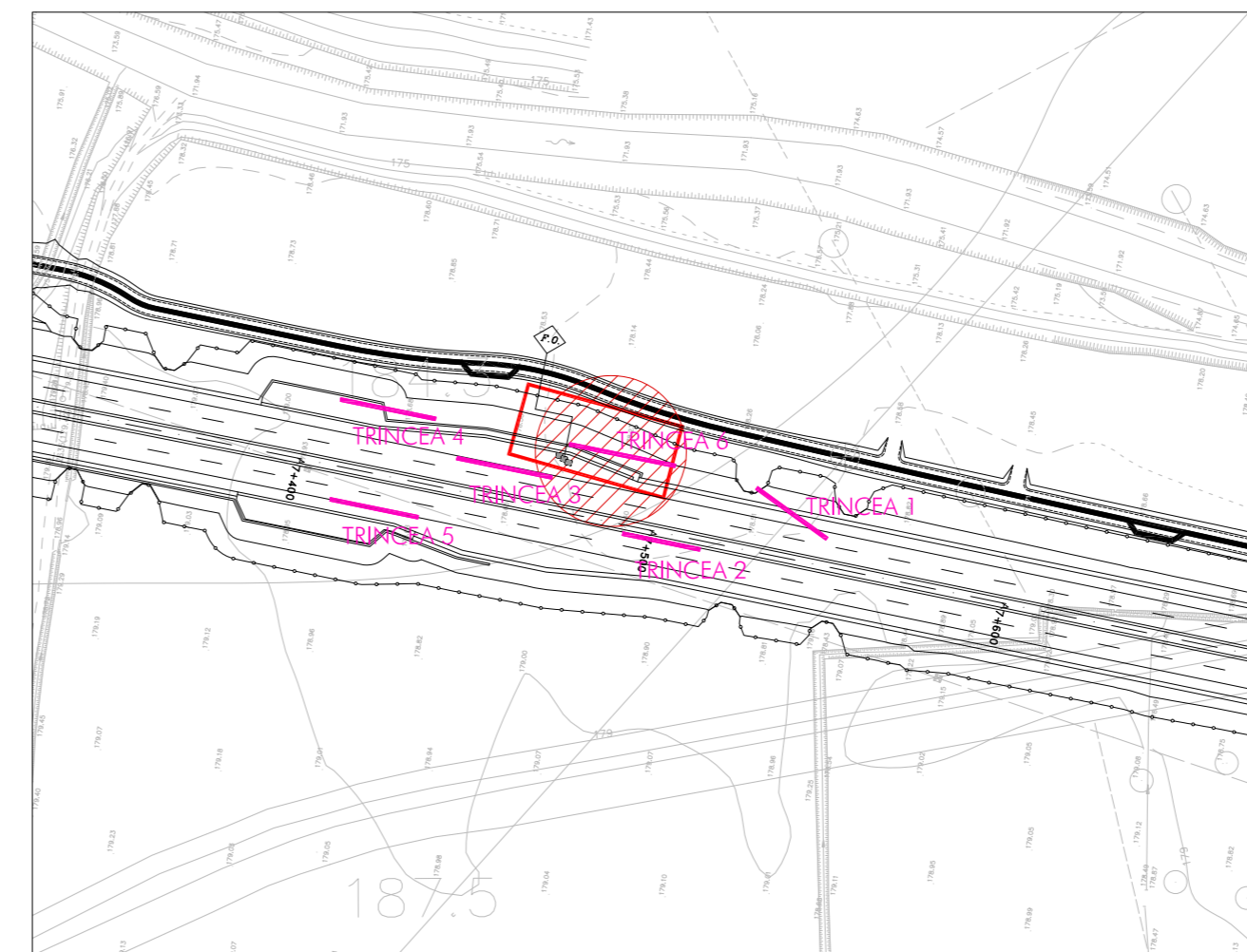
Sezione esemplificativa delle attività di scavo previste - scala 1:20



PLANIMETRIA DELL'AREA DI CANTIERE - scala 1:200



Planimetria delle risultanze archeologiche - scala 1:2000



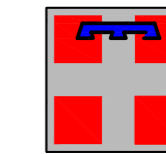
- TRINCEE ESEGUITE
- EVIDENZE ARCHEOLOGICHE RISCONTRATE
- LIMITE DELL'AREA DI SCAVO ESTENSIVO

LEGENDA CANTIERIZZAZIONE

	RECINZIONE
	PARCHEGGIO
	ACCESSO MEZZI E PEDONALE
	SPOGLIATOIO E DEPOSITO ATTREZZI
	UFFICI E DEPOSITO TEMPORANEO DEI REPERTI
	BAGNI CHIMICI



PROVINCIA DI ASTI



REGIONE PIEMONTE



PROVINCIA DI CUNEO

**COLLEGAMENTO AUTOSTRADALE
ASTI - CUNEO**

TRONCO II A21 (ASTI EST) - A6 (MARENE)
LOTTO 6 RODDI - DIGA ENEL

PROGETTO ESECUTIVO
STUDI E INDAGINI

ARCHEOLOGIA
RISCHIO ARCHEOLOGICO
PROGETTAZIONE SCAVI IN ESTENSIONE -
AREA C - RODDI

Agglomerato: 00	Data: Marzo 2015	Descrizione: EMISSIONE	Redatto: Dott. Terenzi	Controllato: Ing. Spoglianti	Approvato: Ing. Ghislandi	Codifica: 2.6 E d B.5.1.26
Agglomerato:	Data:	Descrizione:	Redatto:	Controllato:	Approvato:	Data: Marzo 2015
Agglomerato:	Data:	Descrizione:	Redatto:	Controllato:	Approvato:	Scala:



PROGETTISTA e RESP. INTEGRAZIONE PRESTAZIONI SPECIALISTICHE:
Dott. Ing. Enrico Ghislandi
Albo di Milano
N° A 16993

CONCESSIONARIA:

