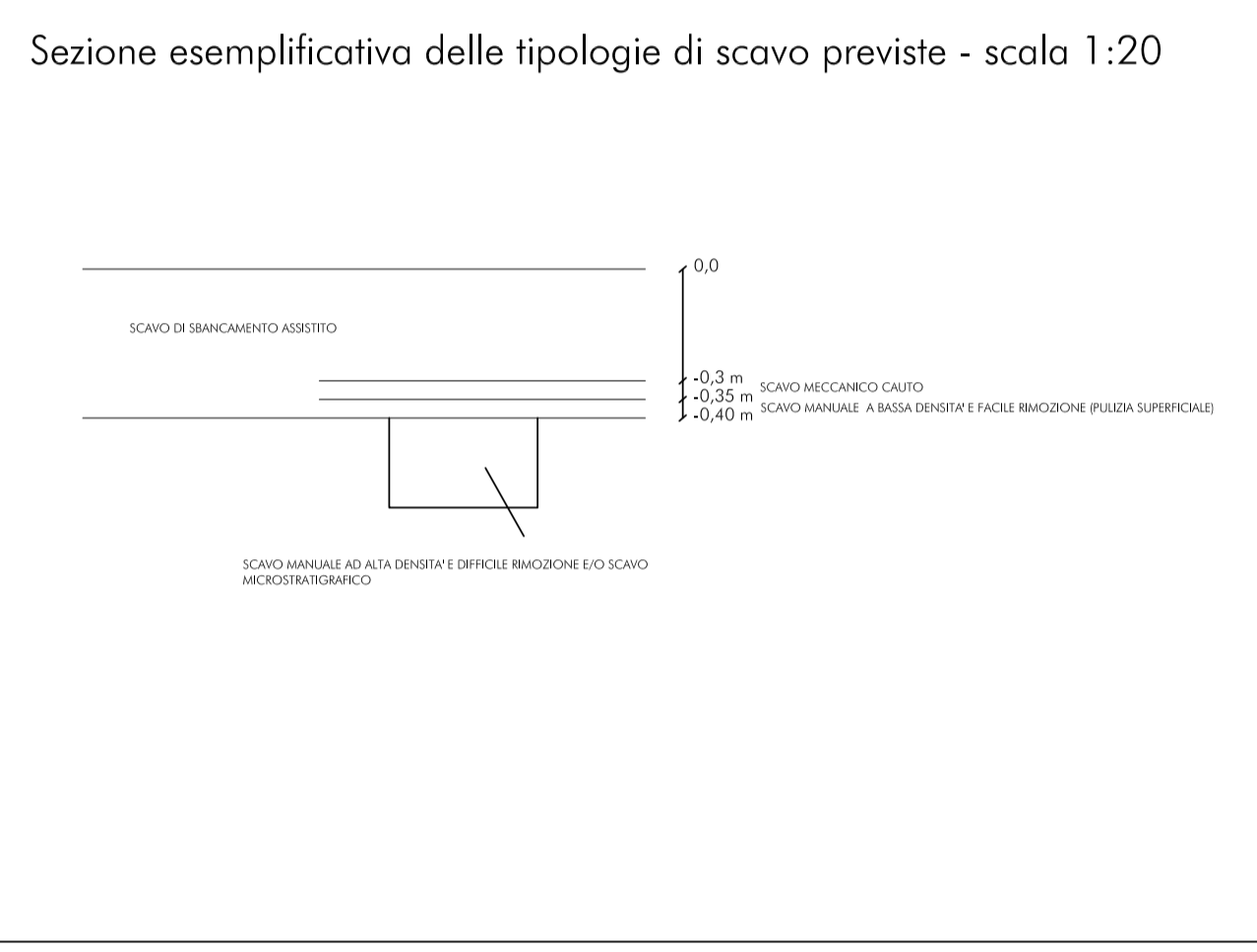
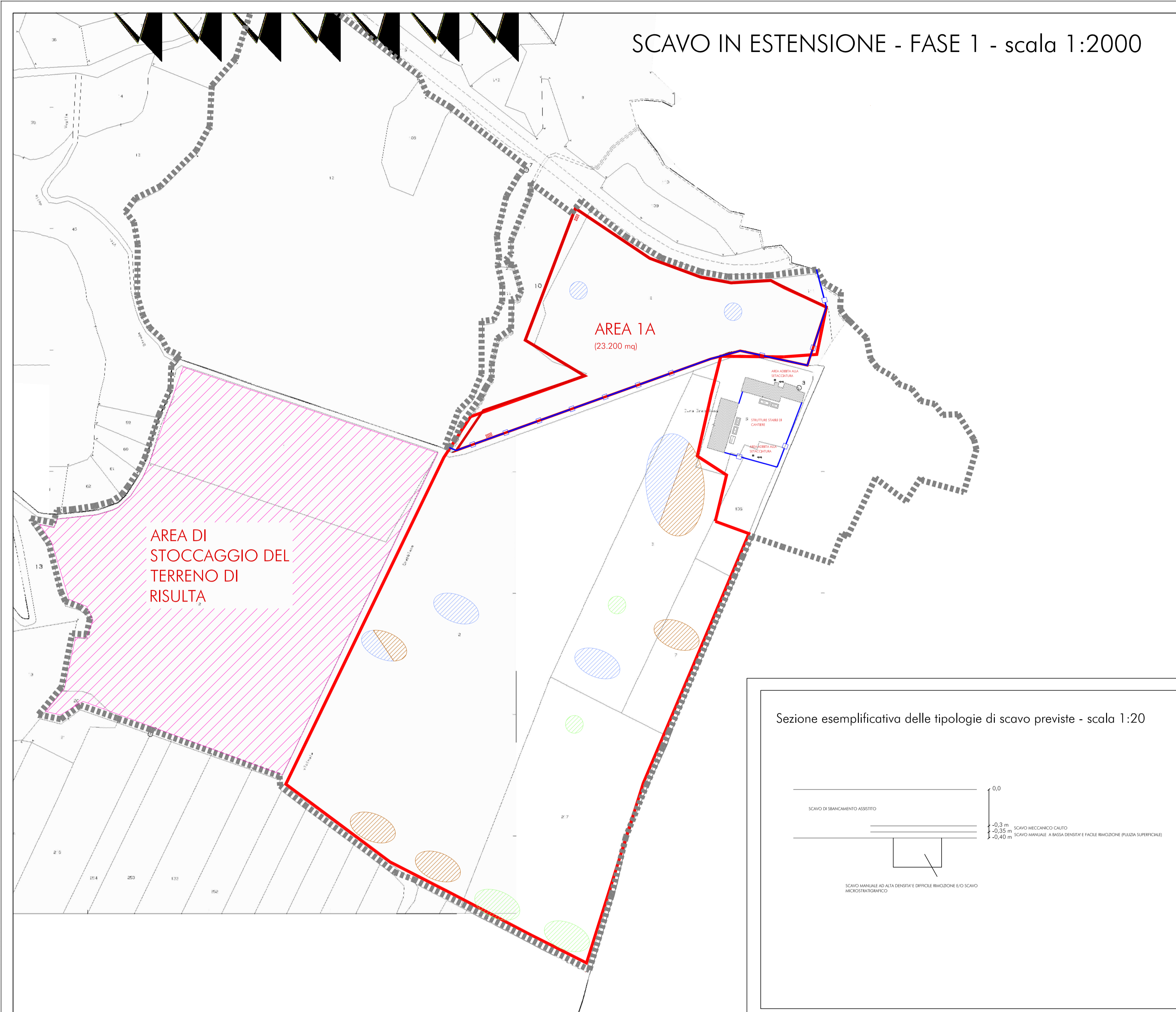
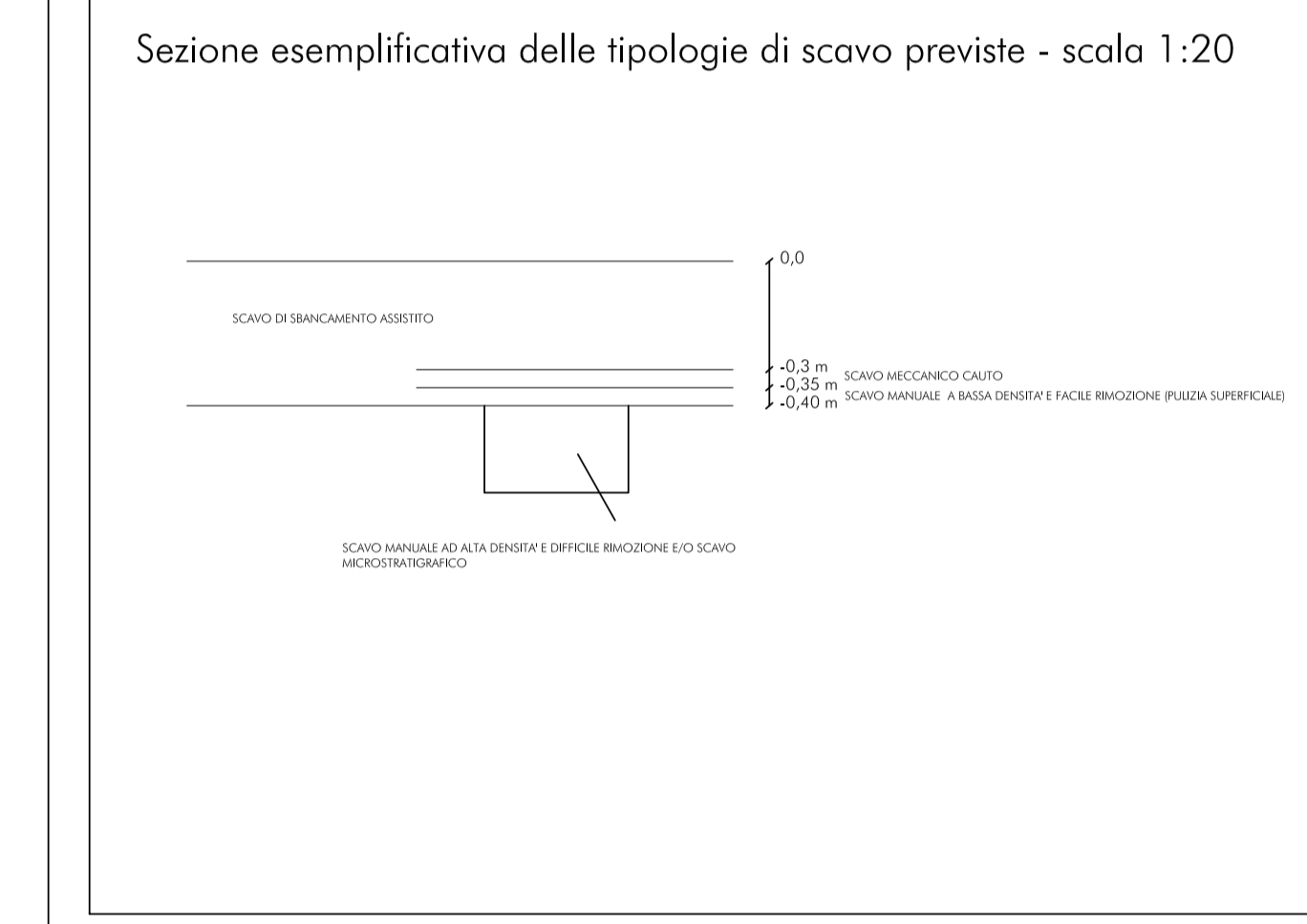
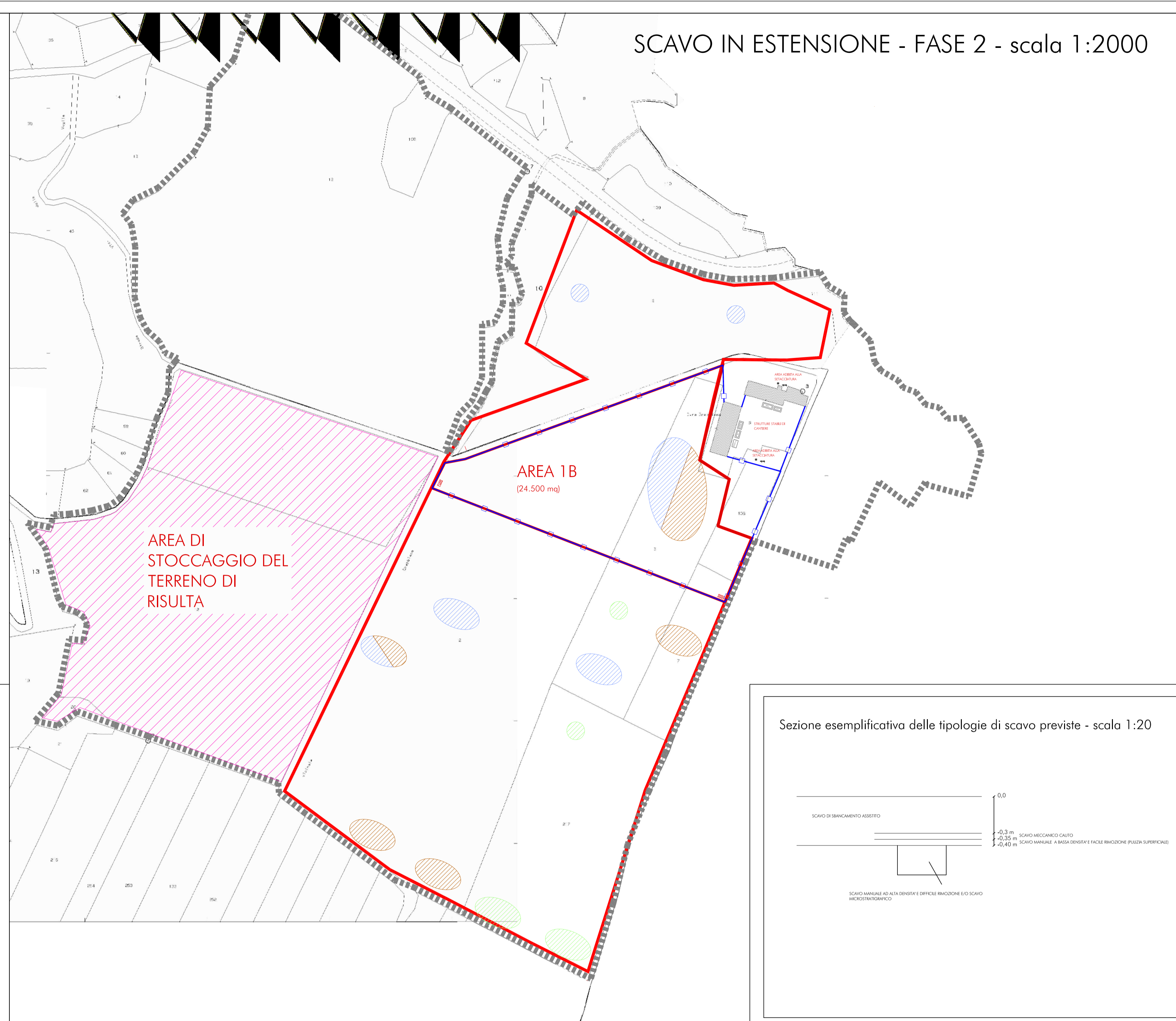


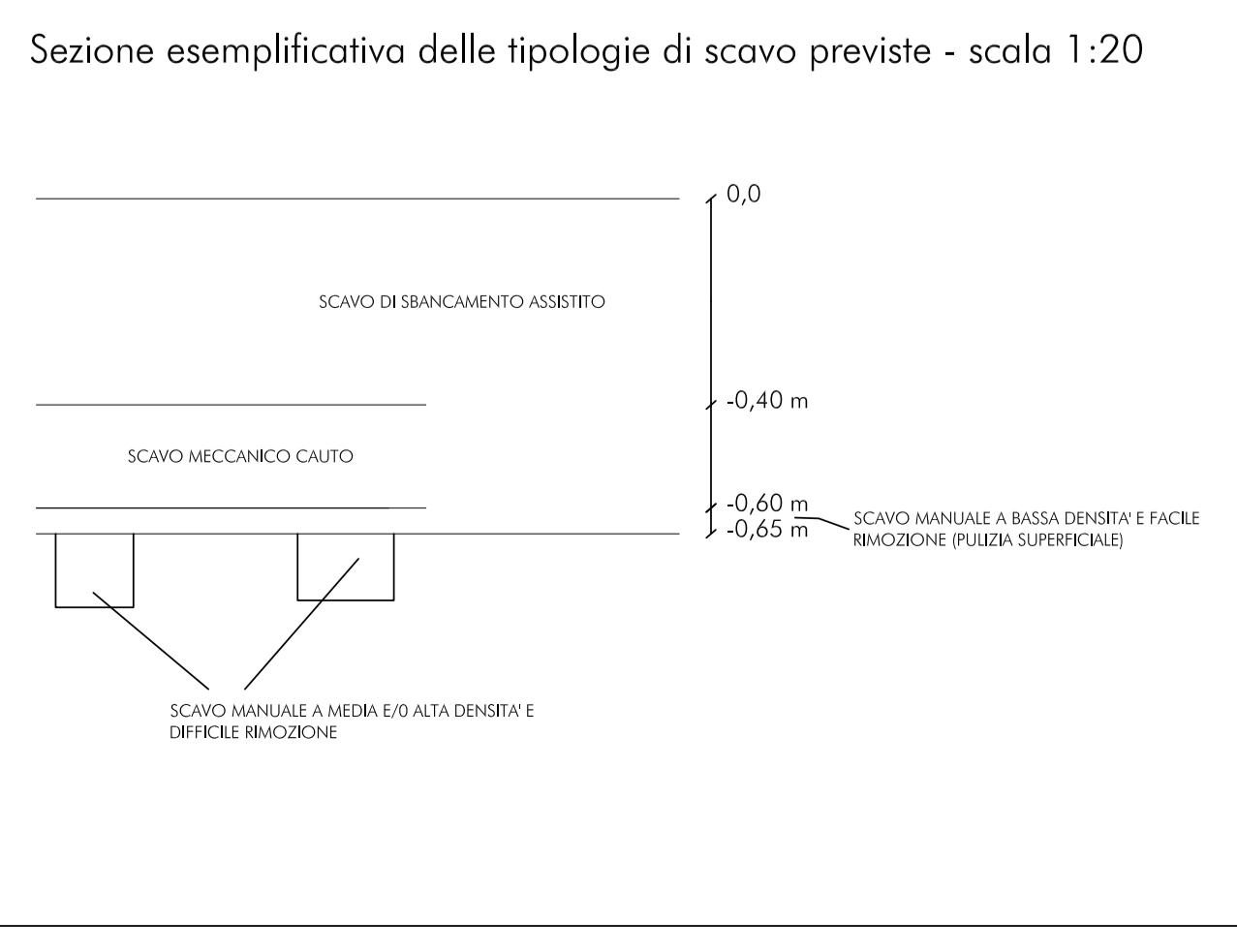
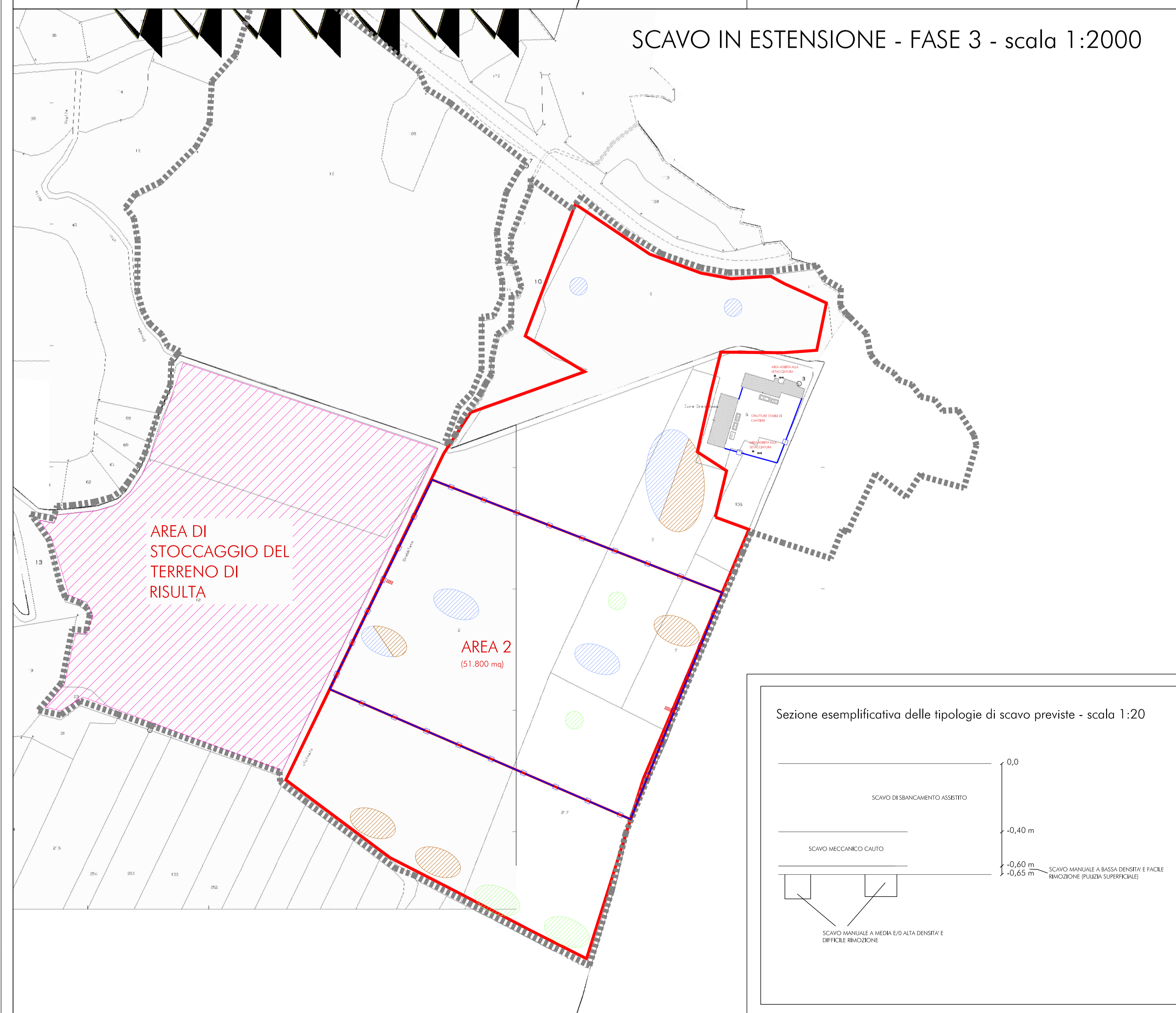
SCAVO IN ESTENSIONE - FASE 1 - scala 1:2000



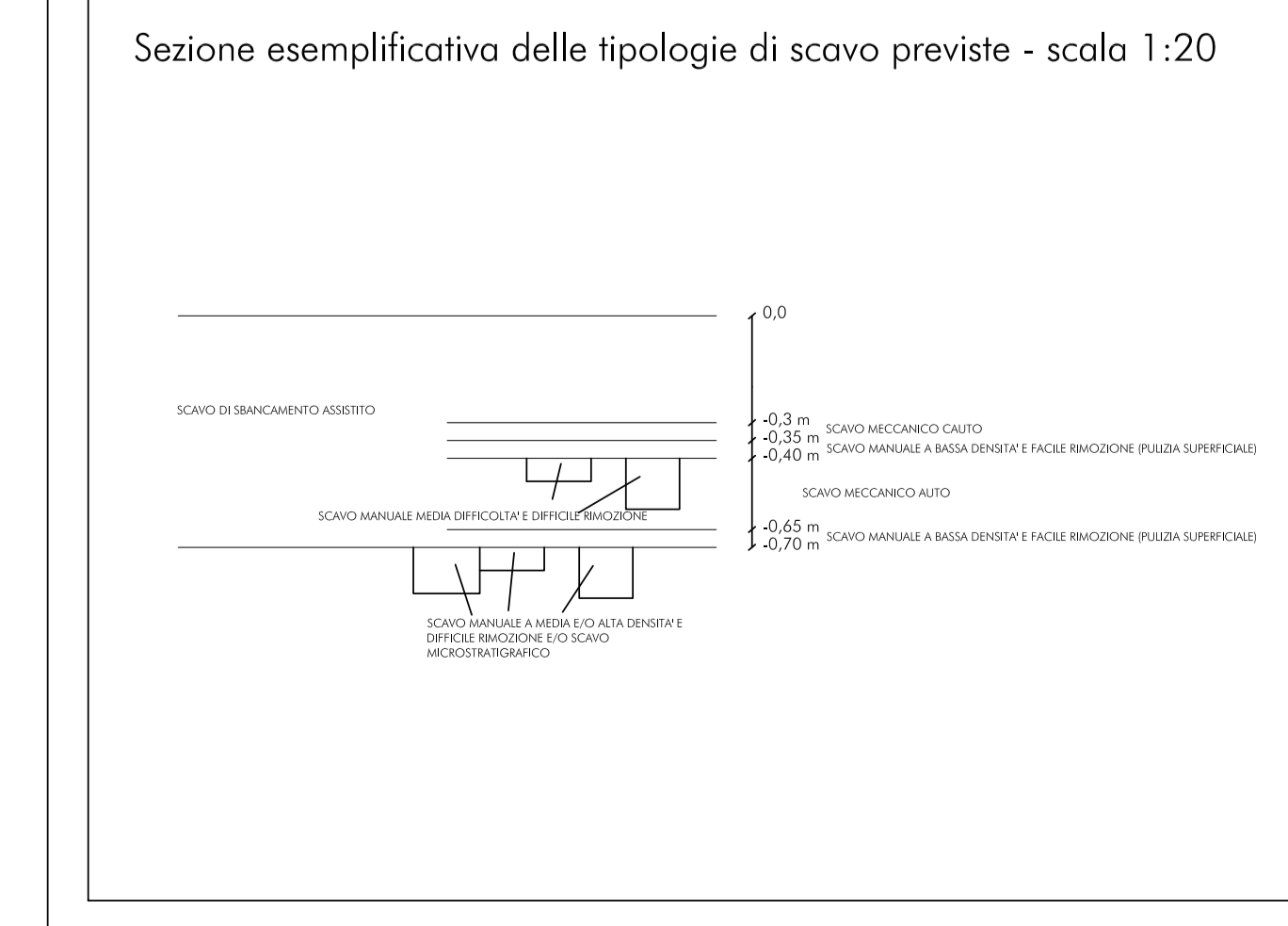
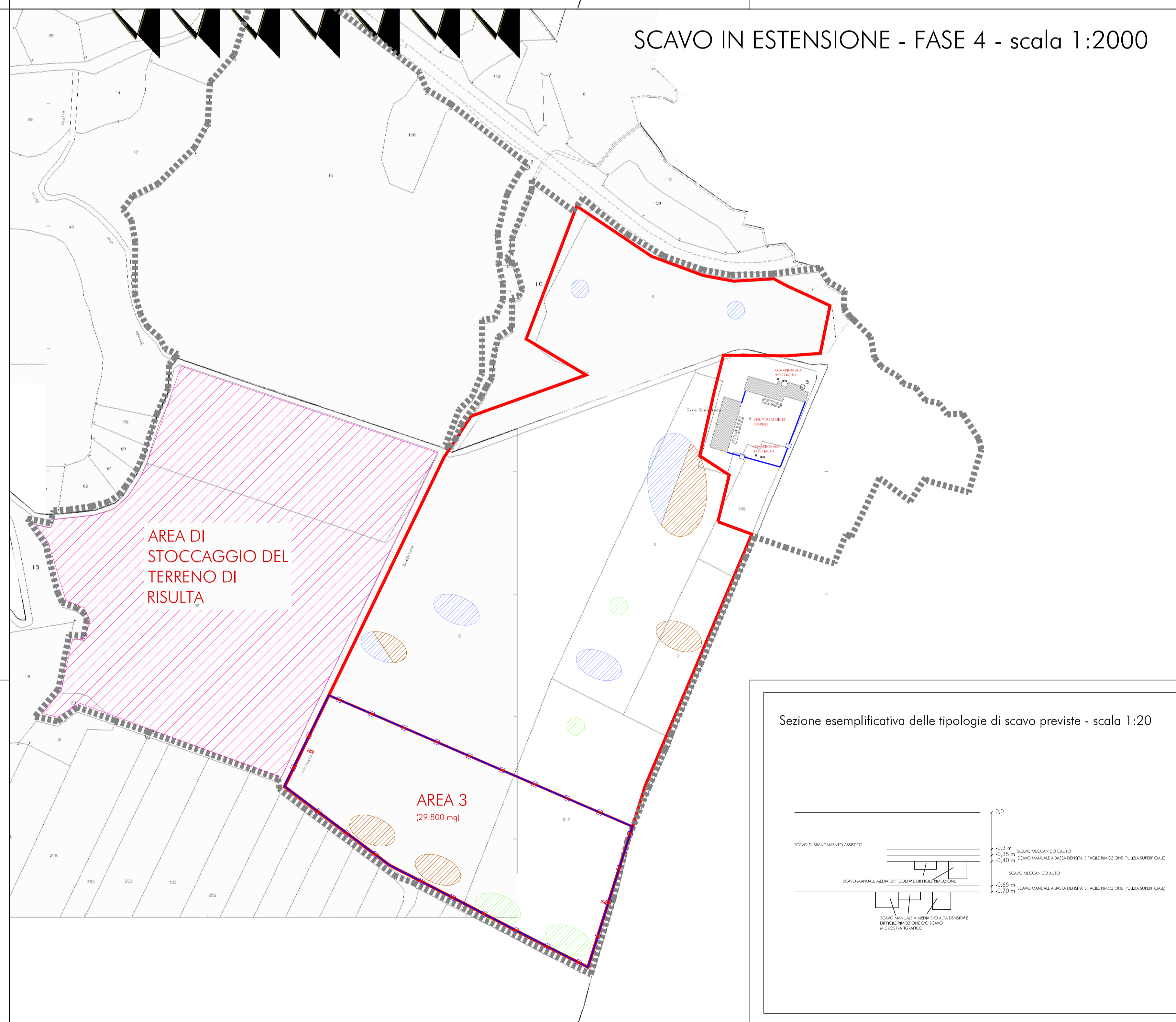
SCAVO IN ESTENSIONE - FASE 2 - scala 1:2000



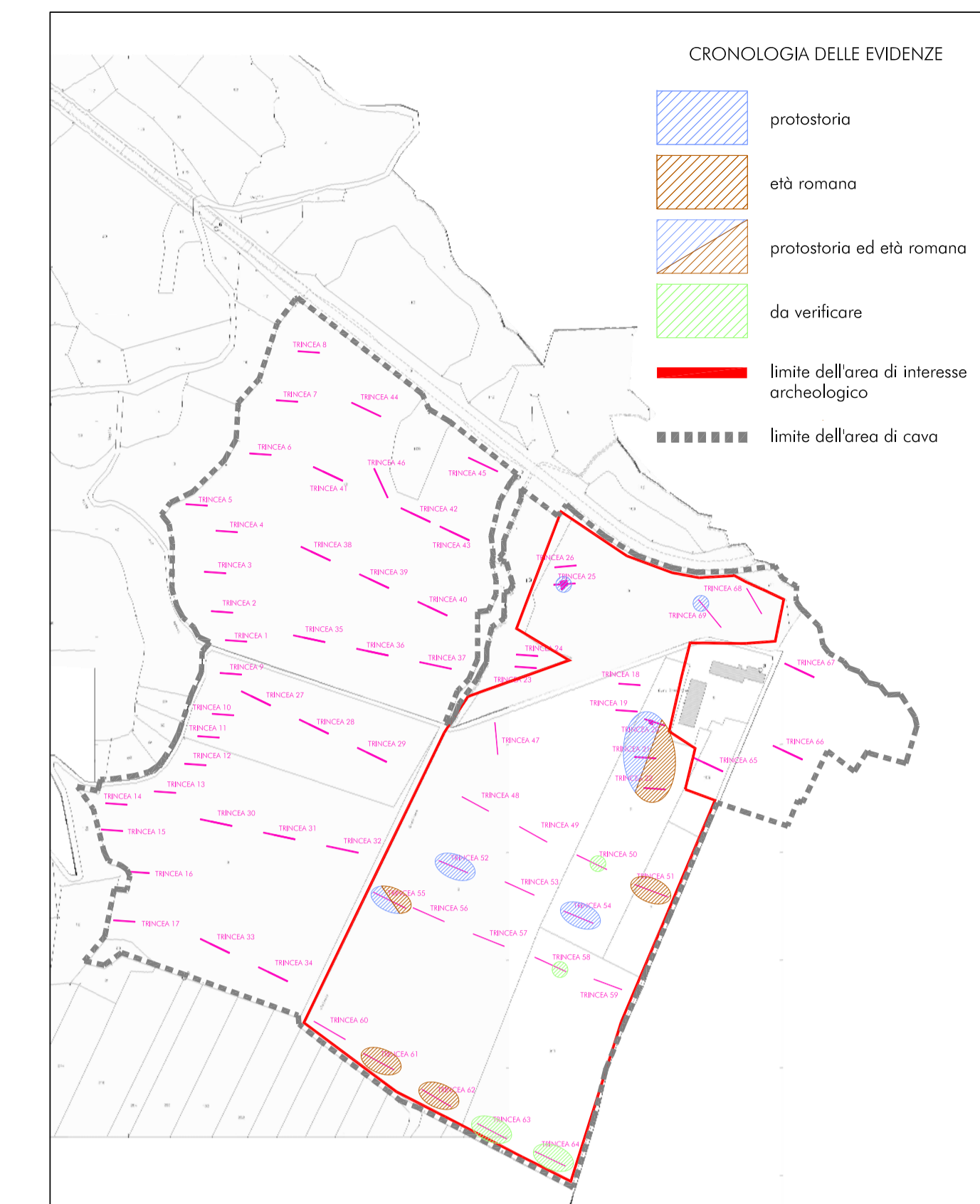
SCAVO IN ESTENSIONE - FASE 3 - scala 1:2000



SCAVO IN ESTENSIONE - FASE 4 - scala 1:2000



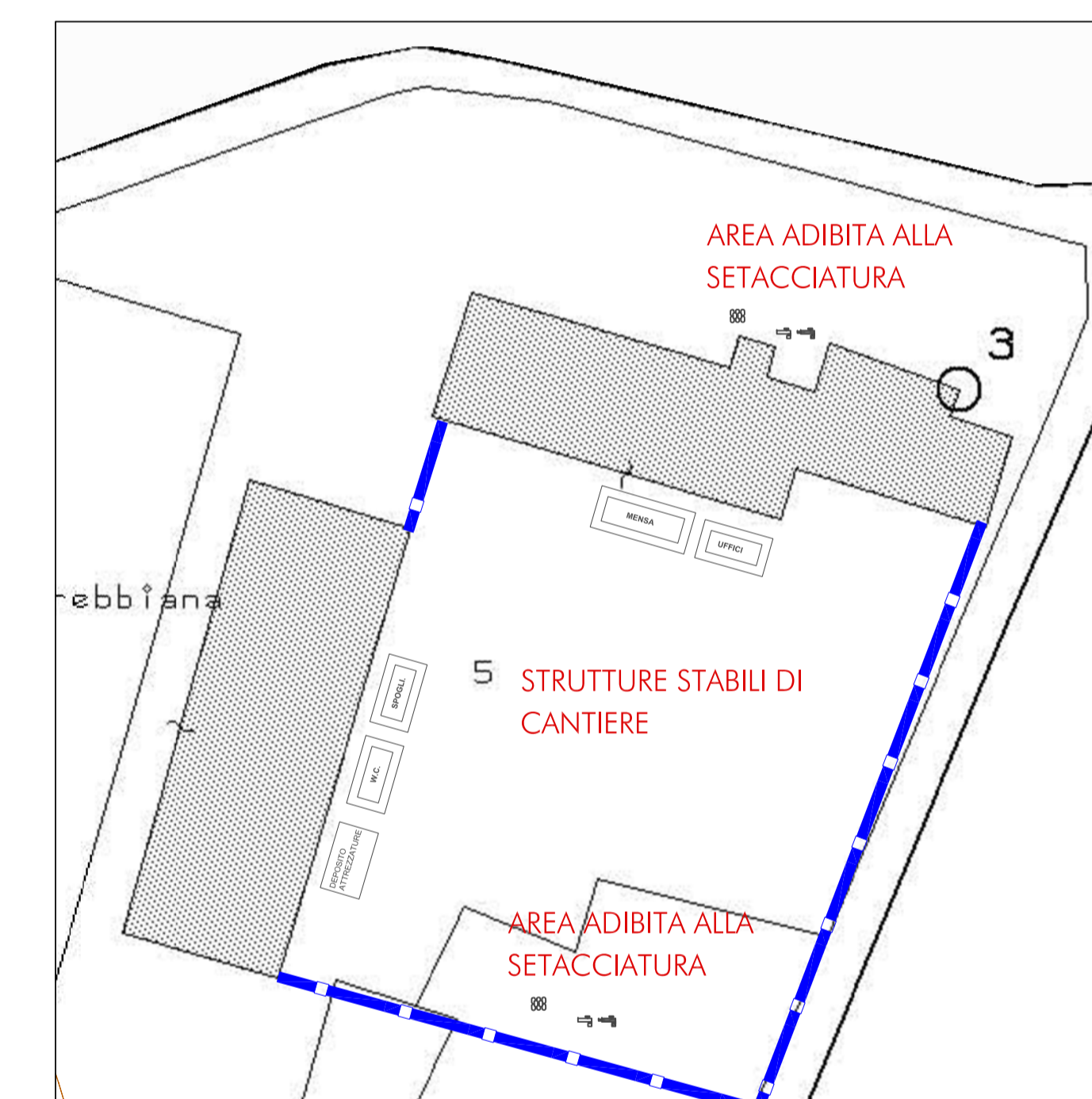
Planimetria delle risultanze archeologiche - scala 1:5000



- CRONOLOGIA DELLE EVIDENZE
- protostorico
  - età romana
  - protostorico ed età romana
  - da verificare
- limite dell'area di interesse archeologico  
- - - - - limite dell'area di scavo

LEGENDA CANTIERIZZAZIONE

	REGINZIONE
	PARCHEGGIO
	ACCESSO MEZZI E PEDONALE
	MENSA (scale uso referenzio)
	UFFICIO
	SERVIZI IGIENICI E SPOGLIATOI
	DEPOSITO ATTREZZATURE E MATERIALE ARCHEOLOGICO
	STOCCAGGIO CAMPIONATURE
	UTILIZZATORI LINEA IDRICA
	BAGNI CHIMICI



**Autostrada Asti-Cuneo**



PROVINCIA DI ASTI



REGIONE PIEMONTE



PROVINCIA DI CUNEO

**COLLEGAMENTO AUTOSTRADALE ASTI - CUNEO**

TRONCO II A21 (ASTI EST) - A6 (MARENE)  
LOTTO 6 RODDI - DIGA ENEL

PROGETTO ESECUTIVO  
STUDI E INDAGINI

ARCHEOLOGIA  
RISCHIO ARCHEOLOGICO  
PROGETTAZIONE SCAVI IN ESTENSIONE  
CAVA GREBIANA GROSSA

Approvato:	01	Marzo 2015	EMERSONE	Progetto:	Dot. Terezi	Coordinatore:	Ing. Scordani	Approvato:	Ing. Ghislandi	Scale:	2,5	Proj.:	1:5.1.27
Approvato:	02			Progetto:	Ing. Ghislandi	Coordinatore:	Ing. Ghislandi	Approvato:		Scale:		Proj.:	1:5.1.27
Approvato:	03			Progetto:		Coordinatore:		Approvato:		Scale:		Proj.:	1:5.1.27
Approvato:	04			Progetto:		Coordinatore:		Approvato:		Scale:		Proj.:	1:5.1.27

PROGETTISTA e RESP. INTEGRAZIONE PRESTAZIONI SPECIALISTICHE:  
Dot. Ing. Enrico Ghislandi  
Albo di Milano  
N° A. 16993

SINA

CONCESSIONARIA