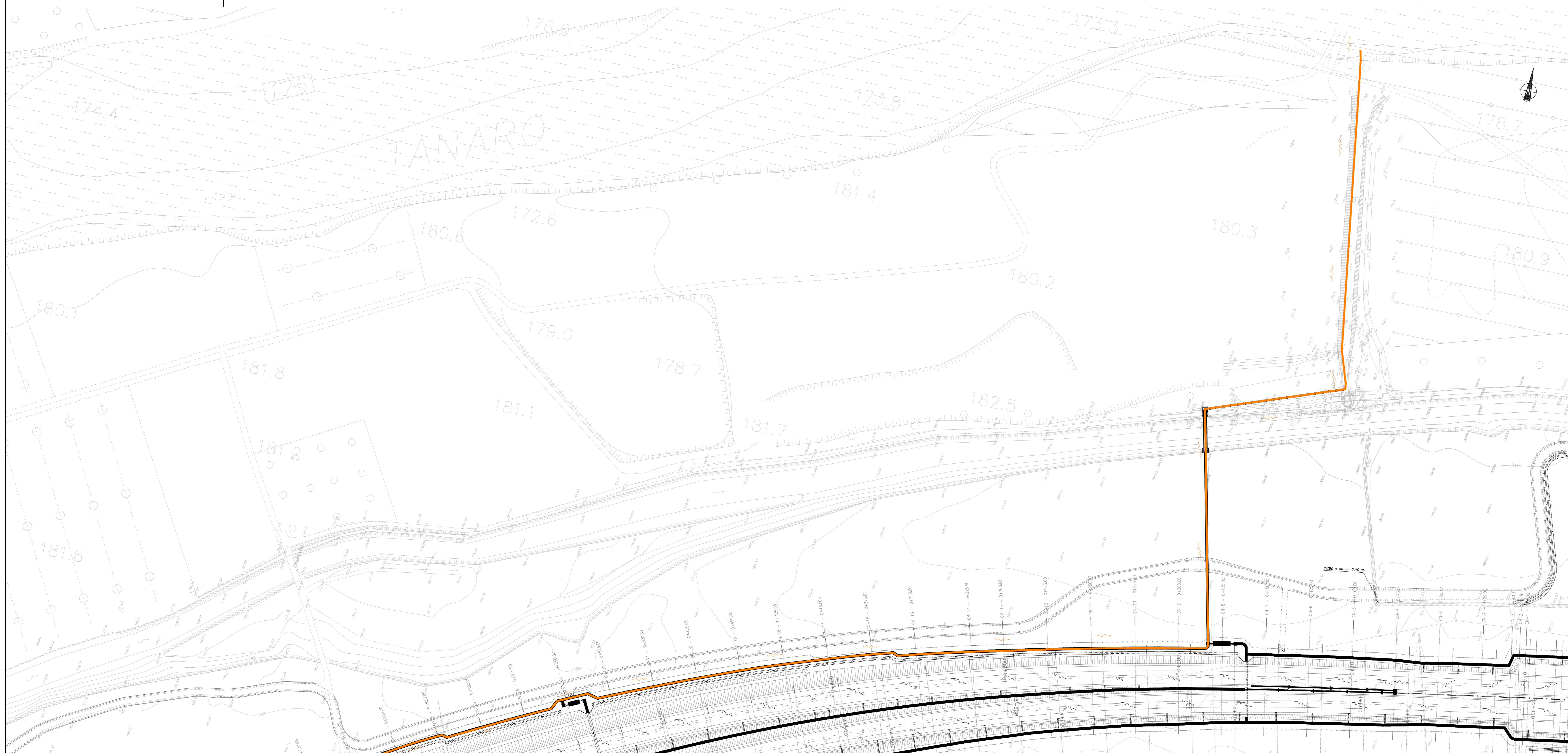


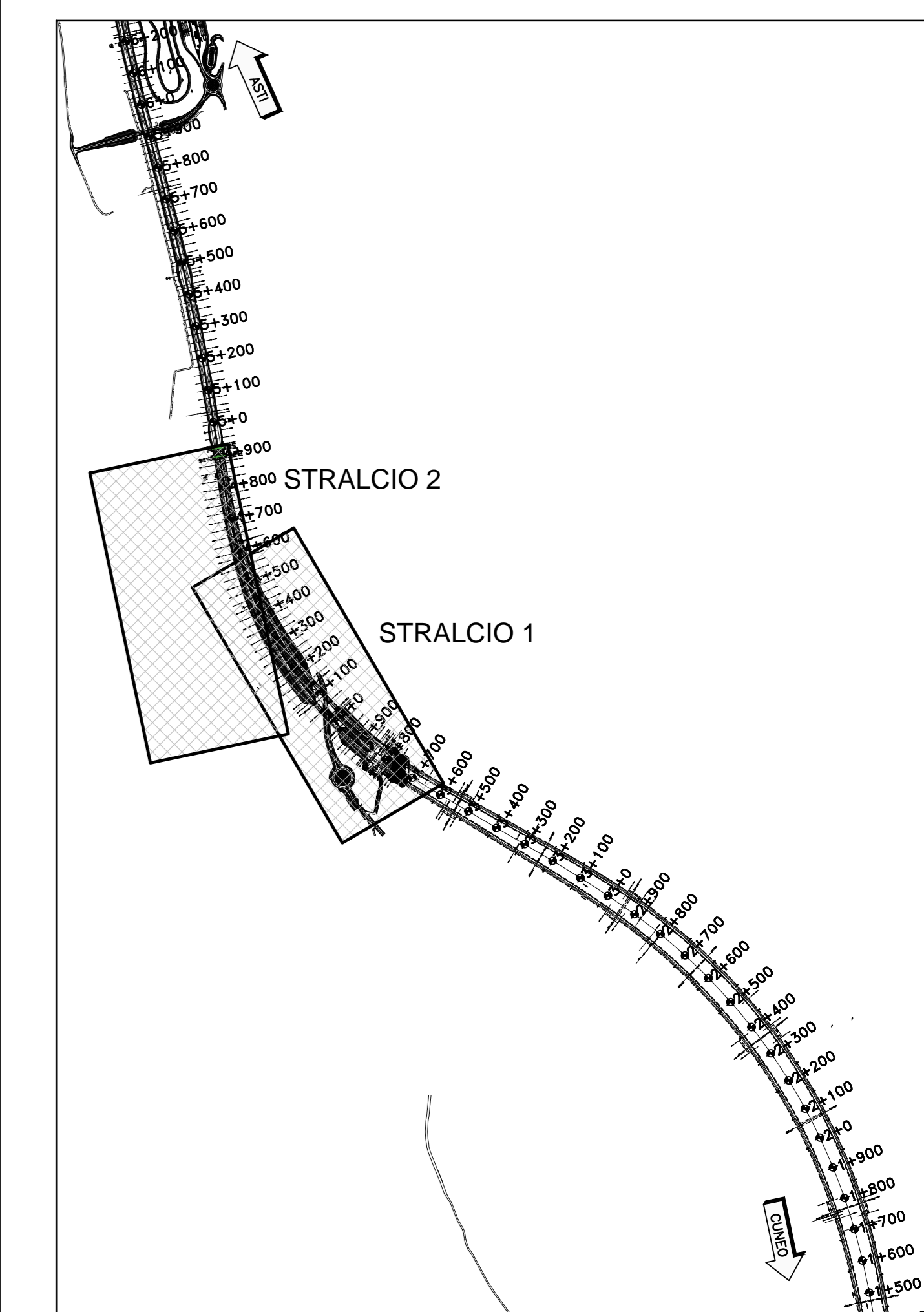
STRALCIO 1 - Scala 1:1000



STRALCIO 2 - Scala 1:1000

NOTE GENERALI

QUADRO D'UNIONE




LEGENDA

	POZZETTO ISPEZIONABILE
	RETE DI COLLETTAMENTO AL F. TANARO DELLE ACQUE DI VERSANTE
	TRINCEE DRENANTI
	DIREZIONE DI FLUSSO DELLE ACQUE DI VERSANTE



PROVINCIA DI ASTI



REGIONE PIEMONTE



PROVINCIA DI CUNEO

COLLEGAMENTO AUTOSTRADALE
ASTI - CUNEO

TRONCO II A21 (ASTI EST) - A6 (MARENE)
LOTTO 6 RODDI - DIGA ENEL

PROGETTO ESECUTIVO
PROGETTO DELL'INFRASTRUTTURA

OPERE PER LA REGIMAZIONE ACQUE SUPERFICIALI
ASSE PRINCIPALE
PLANIMETRIA DELLO SMALTIMENTO DELLE ACQUE
DAL VERSANTE ALL'IMBOCCO LATO AT DELLA GALLERIA

Approvato:	00	Apr. 2013	EMISSIONE	Prodotto:	Ing. Dal Col	Controllo:	Ing. Ossola	Approvato:	Ing. Ghislandi	Scale:	2,6	1:500	CS	C4.1.16
Approvato:	01	Mar 2015	Rev. a seguito richieste MIT-SVCA	Prodotto:	Ing. Dal Col	Controllo:	Ing. Ossola	Approvato:	Ing. Ghislandi	Data:				Marzo 2015
Approvato:				Prodotto:		Controllo:		Approvato:		Scala:				1:500

PROGETTISTA e RESP. INTEGRAZIONE PRESTAZIONI SPECIALISTICHE:
SINA
Dot. Ing. Enrico Ghislandi
Albo di Milano
N° A 16993

