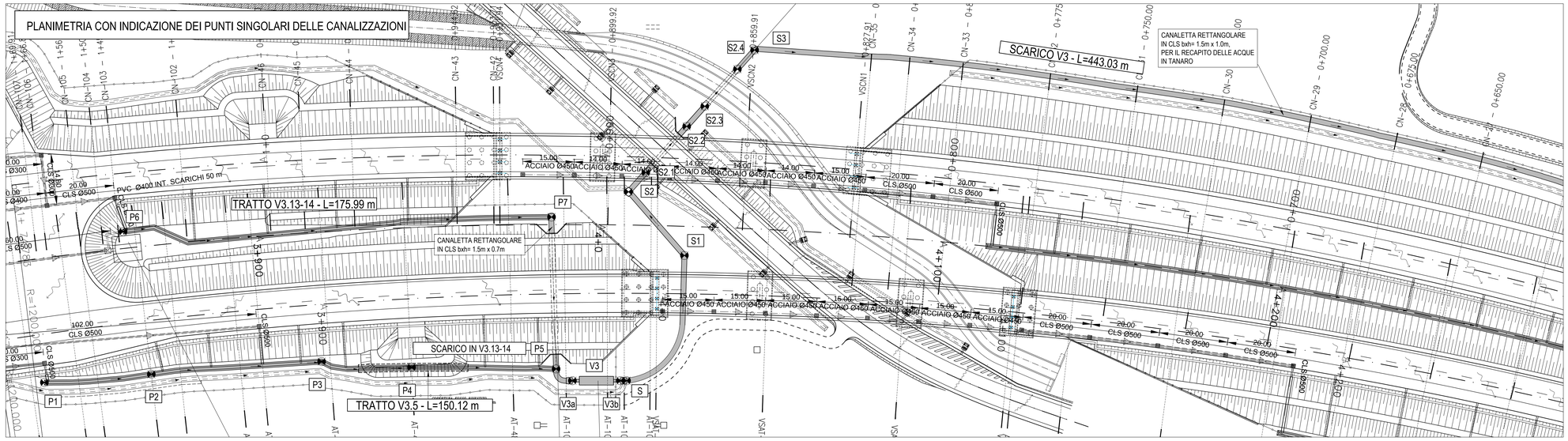

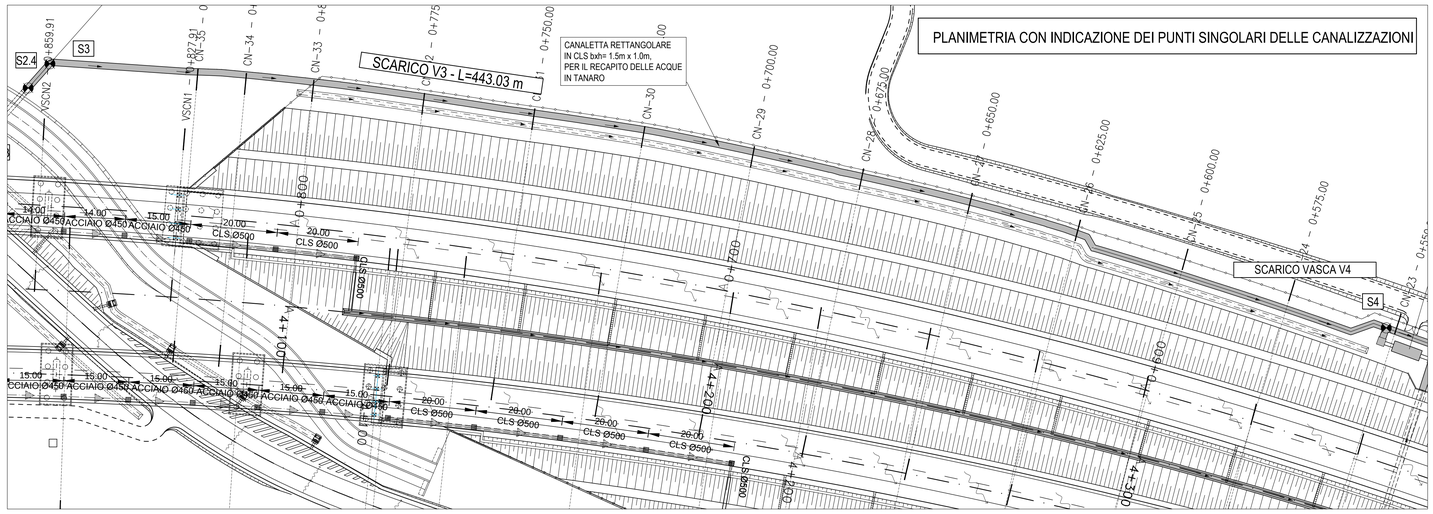

SCHEMA CON RAPPRESENTAZIONE DELLE COORDINATE DI RIFERIMENTO SUI PUNTI SINGOLARI DELLE CANALIZZAZIONI

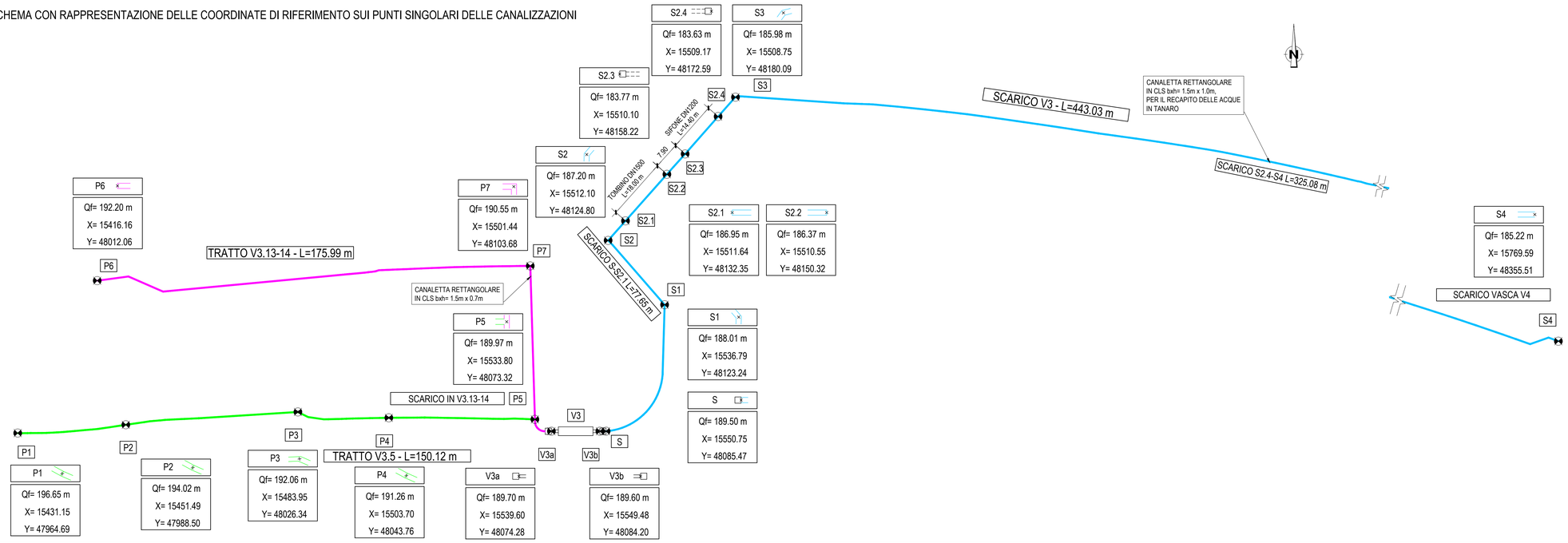

NOTE GENERALI

LEGENDA

	TUBAZIONI IN PVC
	TUBAZIONI IN CLS
	CANALETTA PREFABBRICATA AD ASOLA
	COLLETTORE IN ACCIAIO INOX
	CANALETTA RETTANGOLARE RIVESTITA IN CLS bxh= 1.5m x Var.
	CANALETTA TRAPEZIA PER LA RACCOLTA DELLE ACQUE DI PIATTAFORMA AL PIEDE DEL RILEVATO Bxbxh= 1.5m x 0.7m x 0.7m
	CANALETTA SEMICIRCOLARE IN LAMIERA ONDULATA D=0.3m
	CANALETTA SEMICIRCOLARE IN LAMIERA ONDULATA D=0.6m
	FOSSO NON RIVESTITO PER LA RACCOLTA DELLE ACQUE DELLA SCARPATA Bxbxh= 1.5m x 0.5m x 0.5m
	CANALE IN TERRA PER DEVIAZIONE FOSSI IRRIGUI
	SCARICO NEL FOSSO RIVESTITO AL PIEDE DEL RILEVATO
	EMBRICI PER IL RECAPITO DELLE ACQUE DI PIATTAFORMA NELLA CANALETTA AL PIEDE DEL RILEVATO (INTERASSE MEDIO 20.00m) (*)
	POZZETTO CON GRIGLIA PER LA RACCOLTA DELLE ACQUE DI PIATTAFORMA
	POZZETTO GETTATO IN OPERA
	MANUFATTO DI SCARICO DEL COLLETTORE DI RACCOLTA ACQUE DI PIATTAFORMA SUL PONTE TALLORIA
	VASCHE PER IL TRATTAMENTO DELLE ACQUE DI PRIMA PIOGGIA E PER GLI SVERSAMENTI ACCIDENTALI
	MANUFATTO SCOLMATORE A MONTE DEL SISTEMA DI TRATTAMENTO
	DIREZIONI DI FLUSSO DELLE ACQUE DI PIATTAFORMA

Autostrada Asti-Cuneo

PROVINCIA DI ASTI — REGIONE PIEMONTE — PROVINCIA DI CUNEO

COLLEGAMENTO AUTOSTRADALE ASTI - CUNEO

TRONCO II A21 (ASTI EST) - A6 (MARENE)

LOTTO 6 RODDI - DIGA ENEL

PROGETTO ESECUTIVO
PROGETTO DELL'INFRASTRUTTURA

OPERE PER LA REGIMAZIONE ACQUE SUPERFICIALI
IMPIANTO DI TRATTAMENTO PROGR. 3+990
PLANIMETRIA E SCHEMA PUNTI SINGOLARI

Aggiornato:	Data:	Descrizione:	Redatto:	Controllato:	Approvato:	Codifica:			
00	Apr. 2013	EMISSIONE	Ing. Dutto	Ing. Ossesia	Ing. Ghislandi	2.6 (Lotto)	E (Prog.)	d (Tipo)	C.4.3.3.02 (Elaborato)
01	Mar. 2015	Rev. generale	Ing. Dutto	Ing. Ossesia	Ing. Ghislandi	Data: Marzo 2015			
						Scala: 1:500			

PROGETTISTA e RESP. INTEGRAZIONE PRESTAZIONI SPECIALISTICHE:
Dott. Ing. Enrico Ghislandi
Albo di Milano
N° A 16993

SINA

CONCESSIONARIA: