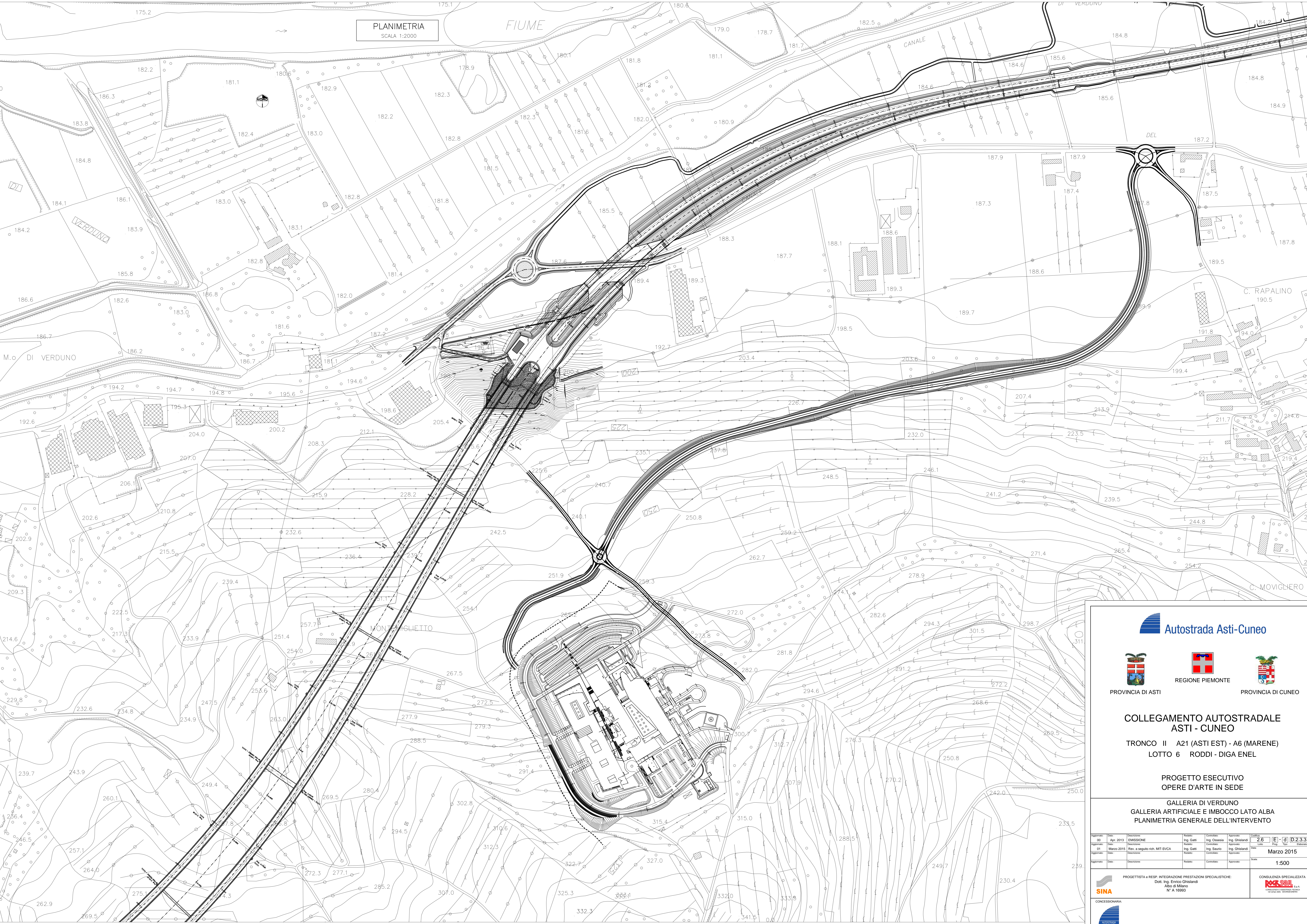


PLANIMETRIA
SCALA 1:2000

FIUME

CANALE


DEL



 **Autosole Asti-Cuneo**



PROVINCIA DI ASTI



REGIONE PIEMONTE



PROVINCIA DI CUNEO

COLLEGAMENTO AUTOSTRADALE ASTI - CUNEO

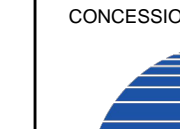
TRONCO II A21 (ASTI EST) - A6 (MARENE)
LOTTO 6 RODDI - DIGA ENEL


PROGETTO ESECUTIVO
OPERE D'ARTE IN SEDE

GALLERIA DI VERDUNO
GALLERIA ARTIFICIALE E IMBOCCO LATO ALBA
PLANIMETRIA GENERALE DELL'INTERVENTO

Approvato:	Data:	Descrizione:	Revisione:	Completato:	Approvato:	Data:	Descrizione:	Revisione:	Completato:	Approvato:	Data:	Descrizione:	Revisione:	Completato:	Approvato:	Data:	Descrizione:	Revisione:	Completato:	
	09	Apr. 2013	EMISSIONE																	
	01	Marzo 2015	Rev. a seguito rich. MIT-SVCA																	

PROGETTISTA e RESP. INTEGRAZIONE PRESTAZIONI SPECIALISTICHE:
 SINA
 Dott. Ing. Enrico Ghislandi
 Albo di Milano
 N° A 16993

CONCEDISSORIA:


CONSULENZA SPECIALIZZATA

 RCS S.p.A.
 Via S. Pietro 10
 10121 TORINO