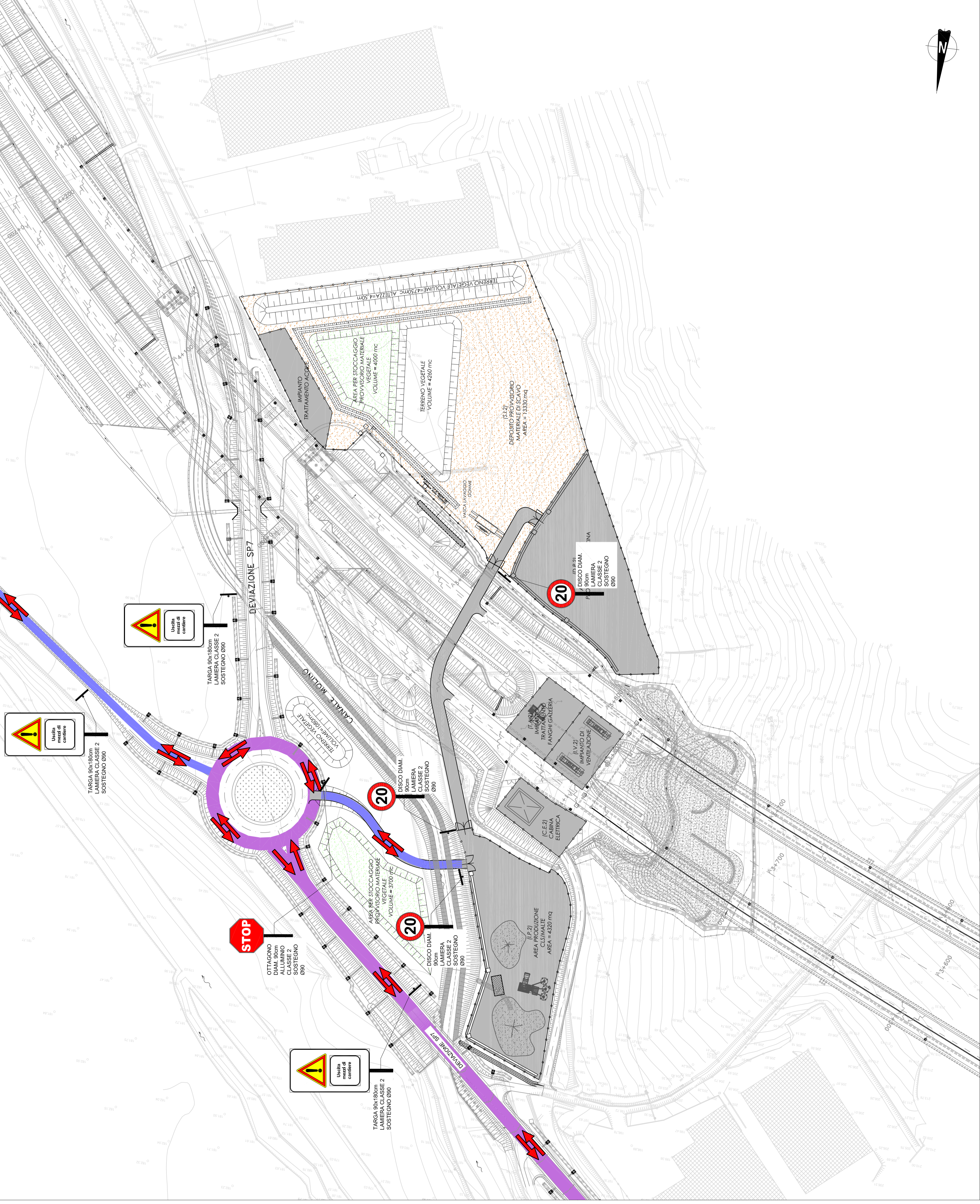



PLANIMETRIA VIABILITA' DI ACCESSO E SEGNALETICA
CANTIERE IMBOCCO LATO ASTI
scala 1:1000




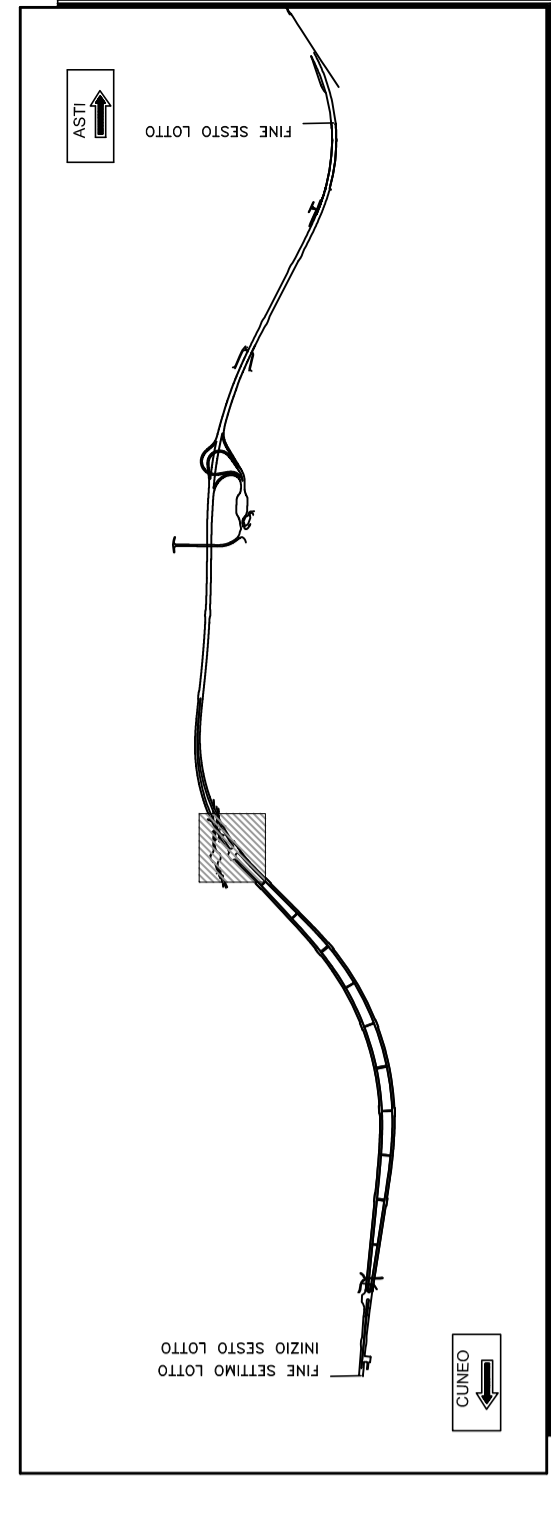
LEGENDA

VIABILITA' DI CANTIERE

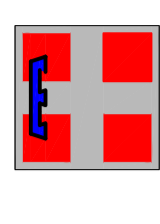
- VARIANTI VIABILITA' ESISTENTE
- VIABILITA' ESISTENTE
- NUOVE PISTE
- ADEGUAMENTO STRADE ESISTENTI
- SENSO DI MARCIA SU PISTE DI CANTIERE



QUADRO D'UNIONE



PROVINCIA DI ASTI



REGIONE PIEMONTE



PROVINCIA DI CUNEO

COLLEGAMENTO AUTOSTRADALE
ASTI - CUNEO

TRONCO II A21 (ASTI EST) - A6 (MARENE)
LOTTO 6 RODDI - DIGA ENEL

PROGETTO ESECUTIVO
SITI PER CAVE E DISCARICHE E CANTIERIZZAZIONE

CANTIERIZZAZIONE

CANTIERE IMBOCCO LATO ASTI: VIABILITA' DI ACCESSO E SEGNALETICA

Approvazione	Data	Descrizione	Comitato	Approvazione	Comitato	Scale
00	Apr. 2013	EMISSIONE	Ing. Ghislandi	Ing. Ghislandi	2.6	1:1.2.10
01	Marzo 2015	Rev. a seguito richieste MIT-SVCA	Ing. Ghislandi	Ing. Ghislandi		Marzo 2015

PROGETTISTA e RESP. INTEGRAZIONE PRESTAZIONI SPECIALISTICHE:
Dot. Ing. Enrico Ghislandi
Albo di Milano
N° A. 16993



CONCESSIONARIA

