





LEGENDA

PERIMETRAZIONE DEL SITO DI
INTERESSE NAZIONALE DI BRINDISI
(DM 10 Gennaio 2000)

-  AREA TERRESTRE
-  CONFINI AREA MARINA
-  CENTRALE EDIPOWER DI BRINDISI E AREE ENEL PRODUZIONE
-  METANODOTTO DI COLLEGAMENTO ALLA RETE NAZIONALE

RIFERIMENTO

MINISTERO DELL'AMBIENTE, D.M. 10 GENNAIO 2000, PERIMETRAZIONE
DEL SITO DI INTERESSE NAZIONALE DI BRINDISI

SCALA

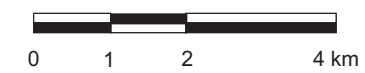


FIGURA 4.2

RELAZIONE AMBIENTALE
NUOVO METANODOTTO
DI COLLEGAMENTO ALLA RETE
CENTRALE DI BRINDISI NORD
PERIMETRAZIONE SITO
DI INTERESSE NAZIONALE DI BRINDISI

PREPARATO PER
EDIPOWER S.p.A.
MILANO