DATI DI TRACCIAMENTO

V1	20378.829	48574.531
V2	20402.367	48601.806
C2	20492.388	48476.529
V3	20466.650	48628.032
C3	20379.061	48754.301
V4	20811.754	49002.033
C4	20671.606	49071.341
V5	20826.473	49086.118
C5	20967.113	49019.614
V6	20891.049	49161.228
V7	20936.067	49221.262

V 2	
R	150.000
Ac	30.012g
Ton	36.027
Sv	70.715
Co	70.062

V 3	
R	150.000
Ac	27.896g
Ton	33.400
Sv	65.728
Co	65.203

V 4	
R	150.000
Ac	36.411g
Ton	44.105
Sv	85.792
Co	84.628

V 5	
R	150.000
Ac	34.175g
Ton	41.258
Sv	80.526
Co	79.562

PLANIMETRIA DI TRACCIAMENTO scala 1:1000

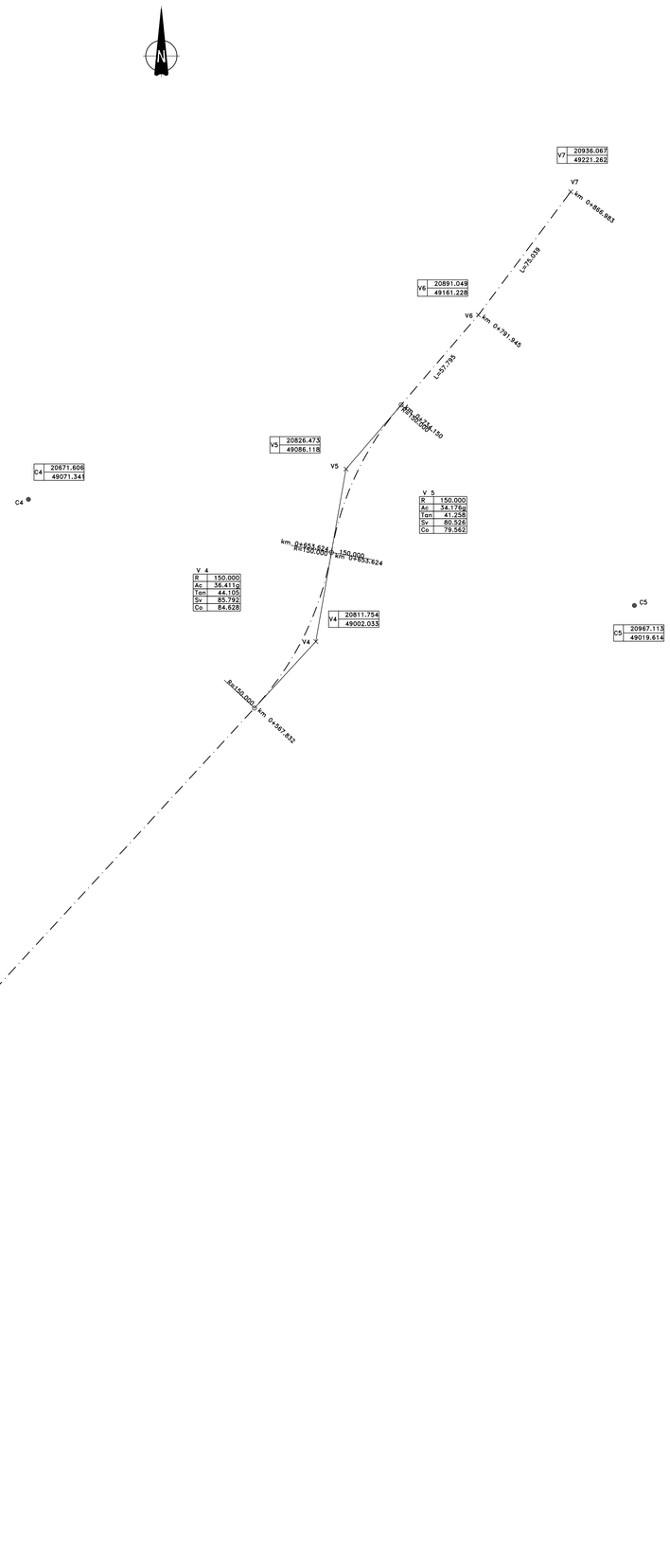

PLANIMETRIA D'INQUADRAMENTO scala 1:2000

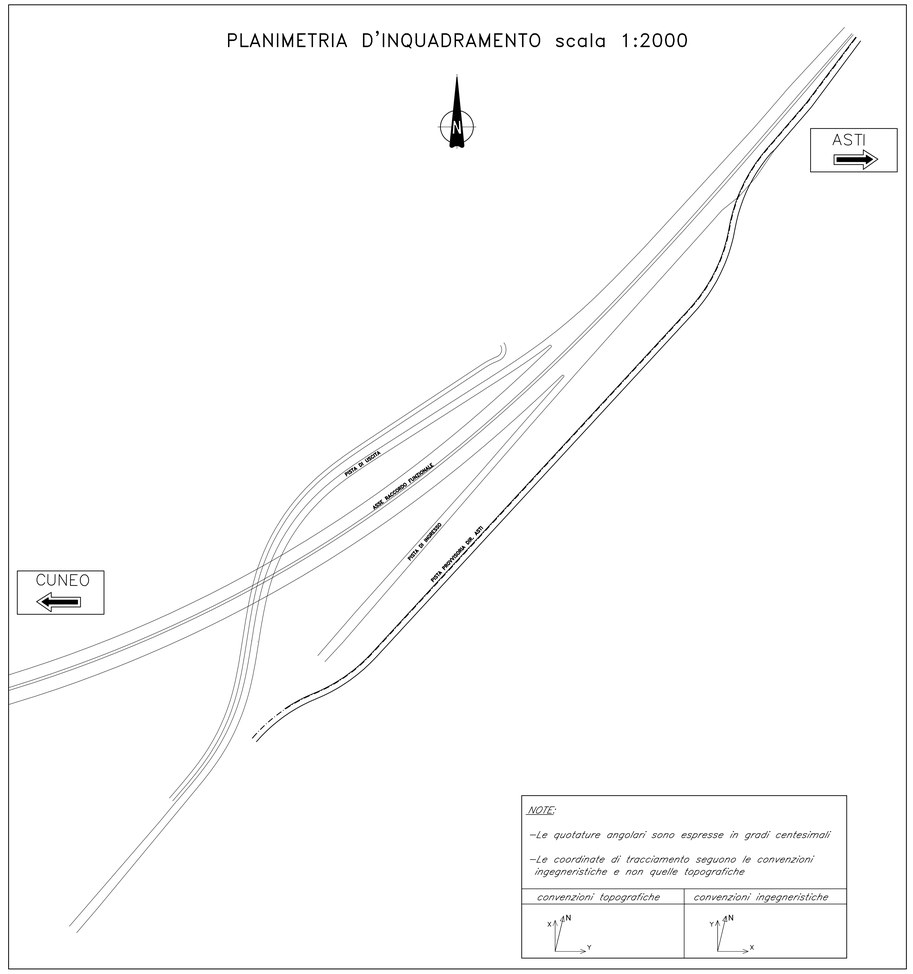

NOTE:

–Le quotature angolari sono espresse in gradi centesimali

–Le coordinate di tracciamento seguono le convenzioni ingegneristiche e non quelle topografiche

convenzioni topografiche	*convenzioni ingegneristiche*
X N Y	Y N X

QUADRO D'UNIONE

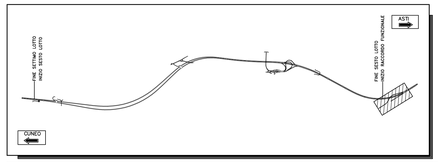

Autostrada Asti-Cuneo

PROVINCIA DI ASTI

REGIONE PIEMONTE

PROVINCIA DI CUNEO

COLLEGAMENTO AUTOSTRADALE ASTI - CUNEO

TRONCO II A21 (ASTI EST) - A6 (MARENE)

LOTTO 6 RODDI - DIGA ENEL

PROGETTO ESECUTIVO

SITI PER CAVE E DISCARICHE E CANTIERIZZAZIONE

VIABILITA' DI CANTIERE

PISTA PROVVISORIA DIR. ASTI SU TANGENZIALE DI ALBA

PLANIMETRIA DI TRACCIAMENTO

Aggiornato:	Data:	Descrizione:	Redatto:	Controllato:	Approvato:	Codifica:			
00	Apr. 2013	EMISSIONE	Ing. Testa	Ing. Ossesia	Ing. Ghislandi	2.6 (Lotto)	E (Prog.) -	d (Tipo)	H.2.3.03 (Elaborato)
Aggiornato:	Data:	Descrizione:	Redatto:	Controllato:	Approvato:	Data:	Marzo 2015		
Aggiornato:	Data:	Descrizione:	Redatto:	Controllato:	Approvato:				
Aggiornato:	Data:	Descrizione:	Redatto:	Controllato:	Approvato:	Scala:	1:1000		

SINA

PROGETTISTA e RESP. INTEGRAZIONE PRESTAZIONI SPECIALISTICHE:
Dott. Ing. Enrico Ghislandi
Albo di Milano
N° A 16993

CONCESSIONARIA:

AUTOSTRADA ASTI-CUNEO