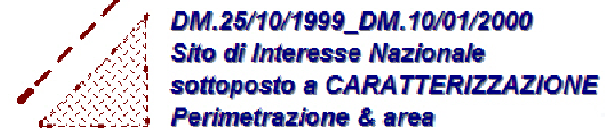


























Ambiti Territoriali Estesi

Associazione ATD~ATE

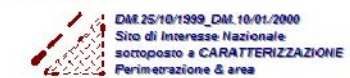
 ambito "A" valore eccezionale	1-Pertinenza Grotte 2-Aree Litoranee 3-Aree Pertinenza Corsi d'Acqua 4-Aree Pertinenza Boschi e Macchie 5-Aree Pertinenza Beni Naturalistici 6-Zone Umide 7-Beni Diffusi 8-Aree Pertinenza Zone Archeologiche 9-Aree Pertinenza Beni Extraurbani	A
 ambito "B" valore rilevante	1-Aree Annesse Grotte 2-Aree Annesse Area Litoranea 3-Aree Annesse Scarpa/Crinalli 4-Aree Annesse Zone Umide	B
 ambito "C" valore distinguibile	1-Aree Annesse Corsi d'Acqua 2-Aree Annesse Boschi e Macchie 3-Aree Annesse Beni Naturalistici 4-Aree Protette 5-Aree Annesse Zone Archeologiche 6-Aree Annesse Beni Extraurbani 7-Terre Demanio Civico	C
 ambito "D" valore relativo	1-"Galassini" 2-Altro aree tutelate per legge 3-Visuali Panoramiche 4-Aree di Pertinenza ed Annesse Attività Estrattiva 5-Particolari Aree tipizzate "F4" dallo Pian.Urb.Gen.	D

ulteriori rappresentazioni grafiche



 ZONA -A- CENTRO STORICO	 ZONA -F1- ATTREZZATURE URBANE
 ZONA -B1- COMPLETAMENTO	 ZONA -F2- ATTREZZATURE DI QUARTIERE (D.M. 2-4-68)
 ZONA -B2- COMPLETAMENTO PdZ e/o SUE APPROVATI	 ZONA -F3- VERDE DI QUARTIERE (D.M. 2-4-68)
 ZONA -B3- COMPLETAMENTO	 ZONA -F4- PARCHI URBANI E RISPETTO ASSOLUTO (D.M. 2-4-68)
 ZONA -B4- COMPLETAMENTO	 ZONA FERROVIARIA
 ZONA -C1- PIANO 167 APPROVATO	 ZONA AEROPORTUALI E MILITARI
 ZONA -MC2- PIANO 167-20% ZONA TERZIARIA DIREZIONALE	 RISPETTO STRADALE E FERROVIARIO
 ZONA -D1- PRODUTTIVA INSEDIAMENTO IAM	 LIMITE ZONA DI RECUPERO (LEGGE 457)
 ZONA -D2- PRODUTTIVA - ARTIGIANALE	 LIMITE ZONA A.S.I.
 ZONA -D3- PRODUTTIVA - INDUSTRIALE (A.S.I.)	 VIABILITA' PRINCIPALE
 ZONA -D3/a- PRODUTTIVA - INDUSTRIALE Centrale Termoelettrica BR-Sud Cerano	 VIABILITA' DI PREVISIONE REALIZZATA IN DIFFORMITA'
 ZONA -E- AGRICOLA	 LIMITE ZONA DI RECUPERO INSEDIAMENTI ABUSIVI (LEGGE 47/88)

ulteriori rappresentazioni grafiche



RIFERIMENTO

COMUNE DI BRINDISI, RICOGNIZIONE DELLE PERIMETRAZIONI ATD, ATE E "TERRITORIO COSTRUITO" SULLA BASE DELLE INDICAZIONI RESE DALLA GIUNTA REGIONALE SULL'APPLICAZIONE DELL'ART. NO.146 DEL D.LGS 490/99, TAV. NO. 30, SCALA 1:40,000

FIGURA 4.3b

RELAZIONE AMBIENTALE
NUOVO METANODOTTO
DI COLLEGAMENTO ALLA RETE
CENTRALE DI BRINDISI NORD
PERIMETRAZIONE DEGLI AMBITI
TERRITORIALI ESTESI ATE SU BASE
TEMATICA DI PRG (ADEGUAMENTO)

PREPARATO PER
EDIPOWER S.p.A.
MILANO