






LEGENDA

-  CENTRALE EDIPOWER DI BRINDISI E AREE ENEL PRODUZIONE
-  METANODOTTO DI COLLEGAMENTO ALLA RETE NAZIONALE
-  NUOVO RIEMPIMENTO COSTA MORENA

NOTA

LA CLASSIFICAZIONE DELLE AREE
E' RIPORTATA IN FIGURA 4.4b

SCALA

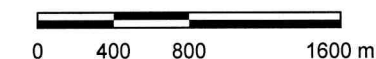


FIGURA 4.4a

RELAZIONE AMBIENTALE
NUOVO METANODOTTO
DI COLLEGAMENTO ALLA RETE
CENTRALE DI BRINDISI NORD
PERIMETRAZIONE DEGLI AMBITI TERRITORIALI
DISTINTI (ATD) SU BASE TEMATICA DI PRG
(ADEGUAMENTO PRG AL PUTT/P&BA)

RIFERIMENTO

COMUNE DI BRINDISI, RICOGNIZIONE DELLE PERIMETRAZIONI ATD, ATE E "TERRITORIO COSTRUITO" SULLA BASE DELLE INDICAZIONI RESE DALLA GIUNTA REGIONALE SULL'APPLICAZIONE DELL'ART. NO.146 DEL D.LGS 490/99, TAV. No. 29, SCALA 1:40,000

PREPARATO PER
EDIPOWER S.p.A.
MILANO