






LEGENDA

-  CENTRALE EDIPOWER DI BRINDISI E AREE ENEL PRODUZIONE
-  METANODOTTO DI COLLEGAMENTO ALLA RETE NAZIONALE
-  NUOVO RIEMPIMENTO COSTA MORENA

NOTA

LA CLASSIFICAZIONE DELLE AREE E' RIPIOTATA IN FIGURA 4.5b

SCALA



FIGURA 4.5a

RELAZIONE AMBIENTALE
NUOVO METANODOTTO
DI COLLEGAMENTO ALLA RETE
CENTRALE DI BRINDISI NORD
PERIMETRAZIONE BENI TUTELATI E VINCOLI
(ADEGUAMENTO PRG AL PUTT/P&BA)

PREPARATO PER

EDIPOWER S.p.A.
MILANO

RIFERIMENTO

COMUNE DI BRINDISI, RICOGNIZIONE DELLE PERIMETRAZIONI ATD, ATE E "TERRITORIO COSTRUITO" SULLA BASE DELLE INDICAZIONI RESE DALLA GIUNTA REGIONALE SULL'APPLICAZIONE DELL'ART. NO.146 DEL D.LGS 490/99, TAV. NO. 31, SCALA 1:40,000