

AREE NATURALI PROTETTE



- A** Riserva Naturale di Torre Guaceto
- B** Saline di Punta della Contessa
- C** Bosco di Cerano
- D** Bosco di Santa Teresa e dei Lucci

SERVITU' MILITARI

- 1** Base Logistica O.N.U.
- 2** Caserma B.S.M.
- 3** Impianto A.M.
- 4** Zone di rispetto Aeroportuale
- 5** Impianti A.M.
- 6** Poligono di Tiro A.M.
- 7** Castello Alfonsino - Forte a Mare
- 8** Impianti M.M.
- 9** Deposito Carburanti M.M.

LEGENDA TIPIZZAZIONI


AREE NATURALI PROTETTE

-  AREE NATURALI PROTETTE - Zona 1 Centrale
-  AREE NATURALI PROTETTE - Zona 2 Fascia di protezione
-  Siti di Importanza Comunitaria - pSIC -
-  Posidonea Oceanica linnaeus in corrispondenza dei SIC costieri

BENI TUTELATI PER LEGGE

-  Perimetrazione ai sensi dell'art.146 D.L.vo 490/99

AREE DA SOTTOPORRE AD INTERVENTI DI CARATTERIZZAZIONE

-  Perimetrazione del Sito di Interesse Nazionale

SERVITU' MILITARI

-  NAVIGAZIONE AEREA - Direzioni di atterraggio
-  NAVIGAZIONE AEREA - Altre direzioni
-  CONFINE AEROPORTUALE
-  ACCENNO AL PIANO A m.45 S.L.M. AEROPORTUALE
-  ZONA PRIVA DI OSTACOLI
-  ZONA SOGGETTA A LIMITAZIONI - Tipo A
-  ZONA SOGGETTA A LIMITAZIONI - Tipo B
-  NUCLEO ZONA SOGGETTA A LIMITAZIONE
-  SITI MILITARI

RIFERIMENTO

COMUNE DI BRINDISI, RICOGNIZIONE DELLE PERIMETRAZIONI ATD, ATE E "TERRITORIO COSTRUITO" SULLA BASE DELLE INDICAZIONI RESE DALLA GIUNTA REGIONALE SULL'APPLICAZIONE DELL'ART. NO.146 DEL D.LGS 490/99, TAV. NO. 31, SCALA 1:40,000

FIGURA 4.5b

RELAZIONE AMBIENTALE
NUOVO METANODOTTO
DI COLLEGAMENTO ALLA RETE
CENTRALE DI BRINDISI NORD
PERIMETRAZIONE BENI TUTELATI E VINCOLI
(ADEGUAMENTO PRG AL PUTT/P&BA)

PREPARATO PER

EDIPOWER S.p.A.
MILANO