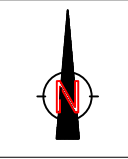


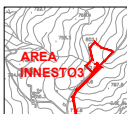
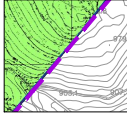


BASE: IGM, FOGLI 489 III MARSICO NUOVO, 505 IV TRAMUTOLA FONTE: PORTALE AUTORITA' DI BACINO REGIONE CAMPANIA SUD ED INTERREGIONALE PER IL BACINO IDROGRAFICO DEL FIUME SELE



**LEGENDA:**

-  **POSTAZIONE "PERGOLA 1"**
-  **CONDOTTE DI COLLEGAMENTO**
-  **AREA INNESTO 3**
-  **LIMITE AUTORITY DI BACINO**

**Legenda**

-  Danno moderato
-  Danno medio
-  Danno elevato
-  Danno altissimo
-  Limiti Territori Comunali



**eni S.p.A.**  
**Distretto Meridionale**

Progetto

**Doc. SIME\_AMB\_01\_14**  
**Studio di Impatto Ambientale e Studio di Incidenza**  
**Messa in produzione del Pozzo Pergola 1 e realizzazione**  
**delle condotte di collegamento all'Area Innesto 3**

Tavola

Piano Stralcio per l'assetto Idrogeologico  
Autorità di bacino Regionale Campania Sud ed interregionale per il  
Bacino Idrografico del Fiume sele (Revisione Giugno 2012) **Carta del danno**

Preparato

AECOM

Nome File	Num. Allegato	Documento
All1.2abc,2.4abcd.dwg	2.4a	SIME_AMB_01_14
Data	Scala	Emissione
Marzo 2015	1:10000	per enti

Formato ISO A3