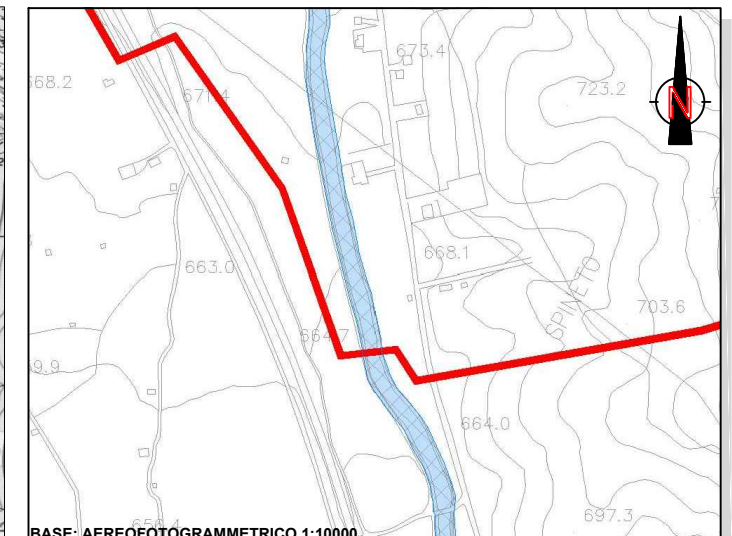








BASE: IGM, FOGLI 489 III MARSICO NUOVO, 505 IV TRAMUTOLA FONTE: PORTALE AUTORITA' INTERREGIONALE DI BACINO DELLA BASILICATA (FOGLIO MARSICO NUOVO, AGRI n°21)



BASE: AEROFOTOGRAMMETRICO 1:10000

**LEGENDA:**

-  **POSTAZIONE "PERGOLA 1"**
-  **CONDOTTE DI COLLEGAMENTO**
-  **AREA INNESTO 3**
- RISCHIO ALLUVIONE:**
  -  **AREA A RISCHIO INONDAZIONE TR 30**
  -  **AREA A RISCHIO INONDAZIONE TR 200**
  -  **AREA A RISCHIO INONDAZIONE TR 500**



Progetto

**Doc. SIME\_AMB\_01\_14**  
**Studio di Impatto Ambientale e Studio di Incidenza**  
 Messa in produzione del Pozzo Pergola 1 e realizzazione delle condotte di collegamento all'Area Innesto 3

Tavola  
 Piano stralcio per la difesa dal rischio idrogeologico (PAI)  
 Autorità Interregionale della Basilicata  
**Carta Rischio Alluvioni**  
 (II° Aggiornamento 2011 - Approvato il 19/02/2012 Vigente dall' 8/01/2013)

Preparato  
 AECOM

Nome File	Num. Allegato	Documento
A1.1.2.5a,2.6.2.7,2.8.2.9,2.10.dwg	2.5a	SIME_AMB_01_14

Data	Scala	Emissione
Marzo 2015	1:25000	per enti

Formato ISO A3