
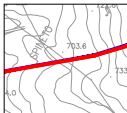

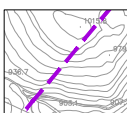






BASE: IGM, FOGLI 489 III MARSICO NUOVO, 505 IV TRAMUTOLA FONTE: PORTALE AUTORITA' INTERREGIONALE DI BACINO DELLA BASILICATA (TAVOLE 489131, 489132, 489144, 489143)



LEGENDA:

-  **PERGOLA 1** POSTAZIONE "PERGOLA 1"
-  **CONDOTTE DI COLLEGAMENTO**
-  **AREA INNOSTO 3**
-  **LIMITE AUTORITA' DI BACINO**

TIPOLOGIE DI RISCHIO:

-  **R4 - MOLTO ELEVATO**
-  **R3 - ELEVATO**
-  **R2 - MEDIO**
-  **R1 - MODERATO**



Progetto		
Doc. SIME_AMB_01_14		
Studio di Impatto Ambientale e Studio di Incidenza		
Messa in produzione del Pozzo Pergola 1 e realizzazione delle condotte di collegamento all'Area Innesto 3		
Tavola		
Piano stralcio per la difesa dal rischio idrogeologico (PAI) Autorità Interregionale della Basilicata Piano stralcio delle aree di versante - Carta del Rischio (II° Aggiornamento 2011 - Approvato il 19/02/2012 Vigente dall' 8/01/2013)		
Preparato		
AECOM		
Nome File	Num. Allegato	Documento
AII2.1ab,2.2ab,2.5ab,2.9,3.3abc.dwg	2.5c	SIME_AMB_01_14
Data	Scala	Emissione
Marzo 2015	1:20000	per enti