







BASE: IGM, FOGLI 489 III MARSICO NUOVO, 505 IV TRAMUTOLA FONTE: PORTALE PARCO NAZIONALE APPENNINO LUCANO, VAL D'AGRI, LAGONEGRESE



**LEGENDA:**

-  **POSTAZIONE "PERGOLA 1"**
-  **CONDOTTE DI COLLEGAMENTO**
-  **AREA INNESTO 3**

**ZONIZZAZIONE PARCO:**

-  **ZONA 1**
-  **ZONA 2**
-  **ZONA 3**



Progetto		
<b>Doc. SIME_AMB_01_14</b>		
Studio di Impatto Ambientale e Studio di Incidenza Messa in produzione del Pozzo Pergola 1 e realizzazione delle condotte di collegamento all'Area Innesto 3		
Tavola		
<b>Carta del Parco Nazionale dell'Appennino Lucano - Val d'Agri - Lagonegrese</b>		
Preparato		
AECOM		
Nome File	Num. Allegato	Documento
A1.1.2.5a,2.6,2.7,2.8,2.9,2.10.dwg	2.6	SIME_AMB_01_14
Data	Scala	Emissione
Marzo 2015	1:25000	per enti

Formato ISO A3