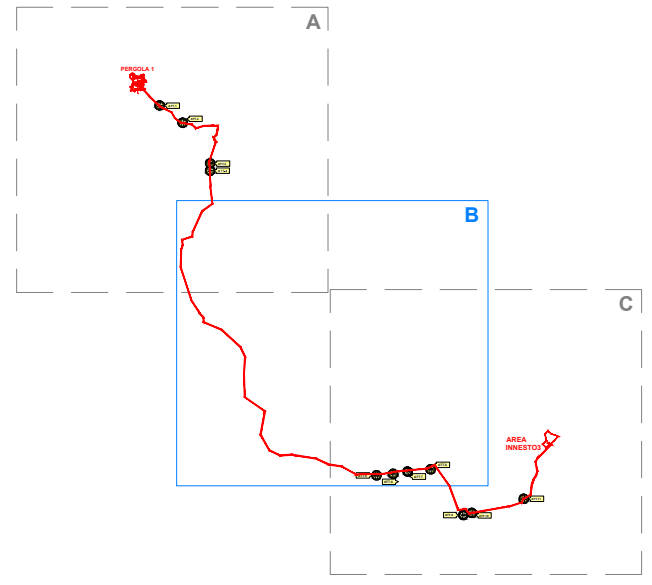





BASE: AEROFOTOGRAMMETRICO FORNITO DA eni



-  **ATTRAVERSAMENTO DI CORSI D'ACQUA**
-  **ATTRAVERSAMENTO DI STRADE**
-  **ATTRAVERSAMENTO DI FOSSI**



eni S.p.A.
Distretto Meridionale

Progetto		
Doc. SIME_AMB_01_14		
Studio di Impatto Ambientale e Studio di Incidenza Messa in produzione del Pozzo Pergola 1 e realizzazione delle condotte di collegamento all'Area Innesto 3		
Tavola		
Planimetria attraversamenti (b)		
Preparato		
AECOM		
Nome File	Num. Allegato	Documento
All2.1ab,2.2ab,2.5ab,2.9,3.3abc.dwg	3.3b	SIME_AMB_01_14
Data	Scala	Emissione
Marzo 2015	1:10000	per enti

Formato ISO A3