

LEGENDA:

- DEPOSITI LACUSTRI (DIGA DI MARSICO NUOVO)
- DEPOSITI CONTINENTALI QUATERNARI
- UNITA' LAGONEGRESI DI MONTE SIRINO
- UNITA LAGONEGRESI DI MONTE TEORETTE E MONTE MALOMO
- UNITA' PANORMIDI S.S.
- FAGLIA NORMALE
- FAGLIA NORMALE PRESUNTA
- FAGLIA CON MOVIMENTO NON DEFINITO CERTA
- FAGLIA CON MOVIMENTO NON DEFINITO PRESUNTA
- FAGLIA TRANSTENSIVA SINISTRA CERTA
- FAGLIA TRANSTENSIVA SINISTRA PRESUNTA
- FAGLIA TRANSTENSIVA DESTRA CERTA
- FAGLIA TRANSTENSIVA DESTRA PRESUNTA
- FAGLIA INVERSA
- SOVRASCORRIMENTO CERTO
- SOVRASCORRIMENTO PRESUNTO
- ASSE DI ANTICLINALE
- ASSE DI SINCLINALE



eni S.p.A.
Distretto Meridionale

Progetto **Doc. SIME_AMB_03_19**

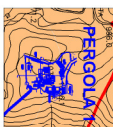
Relazione Paesaggistica e Studio di Compatibilità per
Verifica di Ammissibilità
Messa in produzione del Pozzo Pergola 1 e realizzazione
delle condotte di collegamento all'Area Innesto 3

Tavola
Carta delle Unità Geologiche

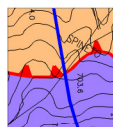
Preparato		
AECOM		

Nome File	Num. Allegato	Documento
AMB_1_4.2_4.3_4.4_4.5.dwg	1_4	SIME_AMB_03_19


Data	Scala	Emissione
Marzo 2015	1:20000	per enti



POZZO "PERGOLA 1"



**CONDOTTA
DI COLLEGAMENTO**



AREA INNESTO 3