


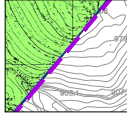


LEGENDA:

-  **POSTAZIONE "PERGOLA 1"**
-  **CONDOTTE DI COLLEGAMENTO**
-  **AREA INNESTO 3**
-  **LIMITE AUTORITY DI BACINO**

Legenda

-  Danno moderato
-  Danno medio
-  Danno elevato
-  Danno altissimo
-  Limiti Territori Comunali



eni S.p.A.
Divisione Exploration & Production

Progetto

Doc. SIME_AMB_03_19
Relazione Paesaggistica e Studio di Compatibilità
per Verifica di Ammissibilità
Messa in produzione del pozzo Pergola 1 e realizzazione
delle condotte di collegamento all'Area Innesto 3

Tavola

Piano Stralcio per l'assetto Idrogeologico
Autorità di bacino Regionale Campania Sud ed interregionale per il
Bacino Idrografico del Fiume Sele (Revisione Giugno 2012) **Carta del danno**

Preparato

AECOM

Nome File	Num. Allegato	Documento
All1.2abc,2.3abcd.dwg	2.3a	SIME_AMB_03_19
Data	Scala	Emissione
Marzo 2015	1:10000	per enti